

ОПИСАНИЕ МЕСТОПОЛОЖЕНИЯ ГРАНИЦ

Публичный сервитут для использования земельных участков в целях размещения объекта трубопроводного транспорта федерального значения "Реконструкция магистрального газопровода "Кази - Магомед - Моздок" на участке 600 - 610 км"

(наименование объекта, местоположение границ которого описано (далее - объект))

Раздел 1

Сведения об объекте

№ п/п	Характеристики объекта	Описание характеристик
1	2	3
1.	Местоположение объекта	Республика Дагестан, Карабудахкентский район, Буйнакский район, Кумторкалинский район
2.	Площадь объекта +/- величина погрешности определения площади (P +/- Дельта P)	808232 +/- 315 м ²
3.	Иные характеристики объекта	Публичный сервитут для использования земельных участков в целях размещения объекта трубопроводного транспорта федерального значения "Реконструкция магистрального газопровода "Кази - Магомед - Моздок" на участке 600 - 610 км". Срок публичного сервитута: в соответствии с п.8 ст.39.43 ЗК РФ публичный сервитут считается установленным со дня внесения сведений о нем в Единый государственный реестр недвижимости, срок публичного сервитута составляет 49 лет. Владелец публичного сервитута: Публичное акционерное общество «Газпром», ИНН 7736050003, ОГРН 1027700070518.

Раздел 2

Сведения о местоположении границ объекта

1. Система координат МСК-05

2. Сведения о характерных точках границ объекта

Обозначение характерных точек границ	Координаты, м		Метод определения координат характерной точки	Средняя квадратическая погрешность положения характерной точки (Mt), м	Описание обозначения точки на местности (при наличии)
	X	Y			
1	2	3	4	5	6
1	207744.00	352344.00	Аналитический метод	0.10	-
2	207740.91	352342.25	Аналитический метод	0.10	-
3	207768.96	352288.83	Аналитический метод	0.10	-
4	207771.74	352283.52	Аналитический метод	0.10	-
5	207823.86	352184.21	Аналитический метод	0.10	-
6	207825.40	352181.12	Аналитический метод	0.10	-
7	207826.00	352181.43	Аналитический метод	0.10	-
8	207836.40	352162.37	Аналитический метод	0.10	-
9	207769.18	352127.03	Аналитический метод	0.10	-
10	207782.20	352102.24	Аналитический метод	0.10	-
11	207842.12	352133.74	Аналитический метод	0.10	-
12	207737.80	351963.78	Аналитический метод	0.10	-
13	207734.28	351958.06	Аналитический метод	0.10	-
14	207723.47	351952.30	Аналитический метод	0.10	-
15	207764.07	351874.73	Аналитический метод	0.10	-
16	207781.81	351884.13	Аналитический метод	0.10	-
17	207743.37	351957.57	Аналитический метод	0.10	-
18	207744.62	351959.60	Аналитический метод	0.10	-
19	207844.55	352122.39	Аналитический метод	0.10	-
20	207855.08	352128.00	Аналитический метод	0.10	-
21	207857.36	352123.77	Аналитический метод	0.10	-
22	207860.24	352118.50	Аналитический метод	0.10	-

2. Сведения о характерных точках границ объекта					
Обозначение характерных точек границ	Координаты, м		Метод определения координат характерной точки	Средняя квадратическая погрешность положения характерной точки (Mt), м	Описание обозначения точки на местности (при наличии)
	X	Y			
1	2	3	4	5	6
23	207862.28	352114.67	Аналитический метод	0.10	-
24	207855.50	352091.73	Аналитический метод	0.10	-
25	207856.52	352089.10	Аналитический метод	0.10	-
26	207870.00	352096.33	Аналитический метод	0.10	-
27	207892.62	352053.23	Аналитический метод	0.10	-
28	207892.64	352053.19	Аналитический метод	0.10	-
29	207956.71	351931.15	Аналитический метод	0.10	-
30	207959.50	351925.84	Аналитический метод	0.10	-
31	208031.02	351789.57	Аналитический метод	0.10	-
32	208031.50	351787.27	Аналитический метод	0.10	-
33	208033.47	351784.90	Аналитический метод	0.10	-
34	208108.54	351641.91	Аналитический метод	0.10	-
35	208081.75	351563.71	Аналитический метод	0.10	-
36	208079.00	351555.66	Аналитический метод	0.10	-
37	208076.68	351547.22	Аналитический метод	0.10	-
38	208076.14	351545.21	Аналитический метод	0.10	-
39	208044.51	351450.76	Аналитический метод	0.10	-
40	208044.51	351450.76	Аналитический метод	0.10	-
41	207985.85	351275.69	Аналитический метод	0.10	-
42	208002.81	351256.23	Аналитический метод	0.10	-
43	208003.80	351257.47	Аналитический метод	0.10	-
44	208007.22	351261.25	Аналитический метод	0.10	-
45	208010.21	351263.66	Аналитический метод	0.10	-
46	208013.71	351265.18	Аналитический метод	0.10	-
47	208018.04	351265.85	Аналитический метод	0.10	-
48	208022.73	351266.03	Аналитический метод	0.10	-

2. Сведения о характерных точках границ объекта					
Обозначение характерных точек границ	Координаты, м		Метод определения координат характерной точки	Средняя квадратическая погрешность положения характерной точки (Mt), м	Описание обозначения точки на местности (при наличии)
	X	Y			
1	2	3	4	5	6
49	208027.26	351265.88	Аналитический метод	0.10	-
50	208031.14	351265.55	Аналитический метод	0.10	-
51	208033.85	351265.24	Аналитический метод	0.10	-
52	208034.87	351265.10	Аналитический метод	0.10	-
53	208038.58	351265.35	Аналитический метод	0.10	-
54	208038.86	351265.43	Аналитический метод	0.10	-
55	208039.61	351265.63	Аналитический метод	0.10	-
56	208040.68	351265.91	Аналитический метод	0.10	-
57	208041.97	351266.21	Аналитический метод	0.10	-
58	208043.36	351266.48	Аналитический метод	0.10	-
59	208044.74	351266.68	Аналитический метод	0.10	-
60	208045.95	351266.73	Аналитический метод	0.10	-
61	208048.03	351266.59	Аналитический метод	0.10	-
62	208049.61	351266.44	Аналитический метод	0.10	-
63	208033.31	351285.15	Аналитический метод	0.10	-
64	208039.60	351303.83	Аналитический метод	0.10	-
65	208088.46	351449.75	Аналитический метод	0.10	-
66	208088.47	351449.79	Аналитический метод	0.10	-
67	208097.71	351477.35	Аналитический метод	0.10	-
68	208099.97	351482.00	Аналитический метод	0.10	-
69	208104.92	351490.85	Аналитический метод	0.10	-
70	208105.64	351492.11	Аналитический метод	0.10	-
71	208110.05	351499.66	Аналитический метод	0.10	-
72	208110.51	351500.41	Аналитический метод	0.10	-
73	208118.45	351513.96	Аналитический метод	0.10	-
74	208120.19	351517.42	Аналитический метод	0.10	-

2. Сведения о характерных точках границ объекта					
Обозначение характерных точек границ	Координаты, м		Метод определения координат характерной точки	Средняя квадратическая погрешность положения характерной точки (Mt), м	Описание обозначения точки на местности (при наличии)
	X	Y			
1	2	3	4	5	6
75	208124.70	351526.46	Аналитический метод	0.10	-
76	208126.75	351530.48	Аналитический метод	0.10	-
77	208127.53	351533.87	Аналитический метод	0.10	-
78	208127.72	351536.44	Аналитический метод	0.10	-
79	208127.73	351539.42	Аналитический метод	0.10	-
80	208130.23	351545.78	Аналитический метод	0.10	-
81	208130.48	351546.36	Аналитический метод	0.10	-
82	208131.77	351551.70	Аналитический метод	0.10	-
83	208132.08	351555.92	Аналитический метод	0.10	-
84	208134.91	351565.40	Аналитический метод	0.10	-
85	208135.08	351565.95	Аналитический метод	0.10	-
86	208136.46	351570.77	Аналитический метод	0.10	-
87	208138.09	351574.82	Аналитический метод	0.10	-
88	208141.40	351584.38	Аналитический метод	0.10	-
89	208141.56	351585.43	Аналитический метод	0.10	-
90	208144.19	351593.90	Аналитический метод	0.10	-
91	208145.00	351596.11	Аналитический метод	0.10	-
92	208144.91	351599.45	Аналитический метод	0.10	-
93	208144.91	351600.40	Аналитический метод	0.10	-
94	208145.10	351601.92	Аналитический метод	0.10	-
95	208146.25	351603.53	Аналитический метод	0.10	-
96	208150.27	351611.59	Аналитический метод	0.10	-
97	208150.68	351612.95	Аналитический метод	0.10	-
98	208151.71	351621.51	Аналитический метод	0.10	-
99	208151.82	351623.28	Аналитический метод	0.10	-
100	208152.14	351633.71	Аналитический метод	0.10	-

2. Сведения о характерных точках границ объекта					
Обозначение характерных точек границ	Координаты, м		Метод определения координат характерной точки	Средняя квадратическая погрешность положения характерной точки (Mt), м	Описание обозначения точки на местности (при наличии)
	X	Y			
1	2	3	4	5	6
101	208152.33	351636.67	Аналитический метод	0.10	-
102	208152.52	351638.84	Аналитический метод	0.10	-
103	208152.22	351640.08	Аналитический метод	0.10	-
104	208154.06	351645.56	Аналитический метод	0.10	-
105	208098.98	351750.44	Аналитический метод	0.10	-
106	208115.52	351757.30	Аналитический метод	0.10	-
107	208116.25	351757.53	Аналитический метод	0.10	-
108	208125.27	351761.59	Аналитический метод	0.10	-
109	208130.93	351761.88	Аналитический метод	0.10	-
110	208136.08	351763.22	Аналитический метод	0.10	-
111	208136.49	351763.64	Аналитический метод	0.10	-
112	208142.93	351769.98	Аналитический метод	0.10	-
113	208143.67	351770.65	Аналитический метод	0.10	-
114	208145.65	351772.40	Аналитический метод	0.10	-
115	208148.47	351774.73	Аналитический метод	0.10	-
116	208150.81	351779.11	Аналитический метод	0.10	-
117	208152.67	351782.19	Аналитический метод	0.10	-
118	208170.16	351791.63	Аналитический метод	0.10	-
119	208176.36	351793.15	Аналитический метод	0.10	-
120	208176.87	351793.35	Аналитический метод	0.10	-
121	208178.37	351796.06	Аналитический метод	0.10	-
122	208258.61	351839.33	Аналитический метод	0.10	-
123	208303.63	351889.17	Аналитический метод	0.10	-
124	208331.86	351920.43	Аналитический метод	0.10	-
125	208349.67	351940.15	Аналитический метод	0.10	-
126	208353.00	351937.14	Аналитический метод	0.10	-

2. Сведения о характерных точках границ объекта					
Обозначение характерных точек границ	Координаты, м		Метод определения координат характерной точки	Средняя квадратическая погрешность положения характерной точки (Mt), м	Описание обозначения точки на местности (при наличии)
	X	Y			
1	2	3	4	5	6
127	208479.97	351864.46	Аналитический метод	0.10	-
128	208481.06	351861.72	Аналитический метод	0.10	-
129	208481.09	351861.65	Аналитический метод	0.10	-
130	208506.96	351796.83	Аналитический метод	0.10	-
131	208506.98	351796.77	Аналитический метод	0.10	-
132	208525.80	351749.62	Аналитический метод	0.10	-
133	208597.10	351680.70	Аналитический метод	0.10	-
134	208649.31	351635.23	Аналитический метод	0.10	-
135	208687.06	351593.75	Аналитический метод	0.10	-
136	208749.38	351533.51	Аналитический метод	0.10	-
137	208749.42	351533.48	Аналитический метод	0.10	-
138	208753.10	351529.91	Аналитический метод	0.10	-
139	208757.16	351525.98	Аналитический метод	0.10	-
140	208762.11	351521.19	Аналитический метод	0.10	-
141	208765.16	351518.25	Аналитический метод	0.10	-
142	208765.19	351518.22	Аналитический метод	0.10	-
143	208765.81	351517.63	Аналитический метод	0.10	-
144	208792.04	351492.26	Аналитический метод	0.10	-
145	208803.36	351474.08	Аналитический метод	0.10	-
146	208845.54	351425.39	Аналитический метод	0.10	-
147	208846.14	351424.69	Аналитический метод	0.10	-
148	208849.69	351426.92	Аналитический метод	0.10	-
149	208852.52	351422.46	Аналитический метод	0.10	-
150	208849.64	351420.65	Аналитический метод	0.10	-
151	208952.28	351302.13	Аналитический метод	0.10	-
152	208924.14	351277.72	Аналитический метод	0.10	-

2. Сведения о характерных точках границ объекта					
Обозначение характерных точек границ	Координаты, м		Метод определения координат характерной точки	Средняя квадратическая погрешность положения характерной точки (Mt), м	Описание обозначения точки на местности (при наличии)
	X	Y			
1	2	3	4	5	6
153	208892.42	351250.21	Аналитический метод	0.10	-
154	208847.80	351211.49	Аналитический метод	0.10	-
155	208857.33	351200.50	Аналитический метод	0.10	-
156	208864.82	351191.83	Аналитический метод	0.10	-
157	208934.94	351110.87	Аналитический метод	0.10	-
158	209006.99	351017.44	Аналитический метод	0.10	-
159	209010.67	351012.68	Аналитический метод	0.10	-
160	209106.40	350888.53	Аналитический метод	0.10	-
161	209111.03	350881.93	Аналитический метод	0.10	-
162	209127.16	350859.00	Аналитический метод	0.10	-
163	209130.58	350854.14	Аналитический метод	0.10	-
164	209155.77	350817.66	Аналитический метод	0.10	-
165	209207.80	350757.05	Аналитический метод	0.10	-
166	209371.25	350545.10	Аналитический метод	0.10	-
167	209374.91	350540.35	Аналитический метод	0.10	-
168	209446.70	350447.24	Аналитический метод	0.10	-
169	209537.06	350472.16	Аналитический метод	0.10	-
170	209537.13	350472.17	Аналитический метод	0.10	-
171	209540.85	350473.20	Аналитический метод	0.10	-
172	209549.85	350475.70	Аналитический метод	0.10	-
173	209549.98	350475.73	Аналитический метод	0.10	-
174	209550.04	350475.75	Аналитический метод	0.10	-
175	209567.05	350480.43	Аналитический метод	0.10	-
176	209575.01	350482.62	Аналитический метод	0.10	-
177	209575.04	350482.63	Аналитический метод	0.10	-
178	209578.99	350483.71	Аналитический метод	0.10	-

2. Сведения о характерных точках границ объекта					
Обозначение характерных точек границ	Координаты, м		Метод определения координат характерной точки	Средняя квадратическая погрешность положения характерной точки (Mt), м	Описание обозначения точки на местности (при наличии)
	X	Y			
1	2	3	4	5	6
179	209579.31	350483.80	Аналитический метод	0.10	-
180	209579.36	350483.81	Аналитический метод	0.10	-
181	209605.59	350491.04	Аналитический метод	0.10	-
182	209605.64	350491.06	Аналитический метод	0.10	-
183	209605.77	350491.09	Аналитический метод	0.10	-
184	209605.81	350491.11	Аналитический метод	0.10	-
185	209638.27	350500.05	Аналитический метод	0.10	-
186	209648.00	350608.00	Аналитический метод	0.10	-
187	209620.00	350612.00	Аналитический метод	0.10	-
188	209612.19	350521.90	Аналитический метод	0.10	-
189	209599.51	350518.41	Аналитический метод	0.10	-
190	209599.46	350518.39	Аналитический метод	0.10	-
191	209599.33	350518.36	Аналитический метод	0.10	-
192	209599.28	350518.35	Аналитический метод	0.10	-
193	209572.22	350510.89	Аналитический метод	0.10	-
194	209572.16	350510.87	Аналитический метод	0.10	-
195	209567.08	350509.47	Аналитический метод	0.10	-
196	209567.02	350509.45	Аналитический метод	0.10	-
197	209542.20	350502.61	Аналитический метод	0.10	-
198	209542.10	350502.58	Аналитический метод	0.10	-
199	209529.84	350499.21	Аналитический метод	0.10	-
200	209529.79	350499.19	Аналитический метод	0.10	-
201	209457.40	350479.24	Аналитический метод	0.10	-
202	209229.53	350774.72	Аналитический метод	0.10	-
203	209177.98	350834.79	Аналитический метод	0.10	-
204	209149.02	350876.00	Аналитический метод	0.10	-

2. Сведения о характерных точках границ объекта					
Обозначение характерных точек границ	Координаты, м		Метод определения координат характерной точки	Средняя квадратическая погрешность положения характерной точки (Mt), м	Описание обозначения точки на местности (при наличии)
	X	Y			
1	2	3	4	5	6
205	209133.09	350899.02	Аналитический метод	0.10	-
206	208956.62	351128.60	Аналитический метод	0.10	-
207	208887.23	351208.74	Аналитический метод	0.10	-
208	208910.35	351228.77	Аналитический метод	0.10	-
209	208942.11	351256.28	Аналитический метод	0.10	-
210	208991.78	351299.30	Аналитический метод	0.10	-
211	208825.96	351490.75	Аналитический метод	0.10	-
212	208813.99	351509.99	Аналитический метод	0.10	-
213	208786.83	351536.25	Аналитический метод	0.10	-
214	208786.80	351536.27	Аналитический метод	0.10	-
215	208770.84	351551.70	Аналитический метод	0.10	-
216	208770.80	351551.74	Аналитический метод	0.10	-
217	208707.17	351613.25	Аналитический метод	0.10	-
218	208668.93	351655.28	Аналитический метод	0.10	-
219	208616.04	351701.34	Аналитический метод	0.10	-
220	208549.58	351765.58	Аналитический метод	0.10	-
221	208524.92	351827.37	Аналитический метод	0.10	-
222	208524.89	351827.44	Аналитический метод	0.10	-
223	208502.35	351883.92	Аналитический метод	0.10	-
224	208494.31	351888.52	Аналитический метод	0.10	-
225	208494.26	351888.55	Аналитический метод	0.10	-
226	208369.53	351959.94	Аналитический метод	0.10	-
227	208347.66	351979.70	Аналитический метод	0.10	-
228	208312.68	351940.97	Аналитический метод	0.10	-
229	208283.75	351908.94	Аналитический метод	0.10	-
230	208241.08	351861.68	Аналитический метод	0.10	-

2. Сведения о характерных точках границ объекта					
Обозначение характерных точек границ	Координаты, м		Метод определения координат характерной точки	Средняя квадратическая погрешность положения характерной точки (Mt), м	Описание обозначения точки на местности (при наличии)
	X	Y			
1	2	3	4	5	6
231	208238.02	351860.03	Аналитический метод	0.10	-
232	208236.87	351862.17	Аналитический метод	0.10	-
233	208231.85	351859.47	Аналитический метод	0.10	-
234	208227.52	351857.19	Аналитический метод	0.10	-
235	208225.18	351855.95	Аналитический метод	0.10	-
236	208223.57	351855.08	Аналитический метод	0.10	-
237	208221.91	351854.18	Аналитический метод	0.10	-
238	208219.75	351853.00	Аналитический метод	0.10	-
239	208214.66	351850.63	Аналитический метод	0.10	-
240	208211.92	351849.28	Аналитический метод	0.10	-
241	208208.66	351850.29	Аналитический метод	0.10	-
242	208205.22	351853.09	Аналитический метод	0.10	-
243	208203.73	351854.40	Аналитический метод	0.10	-
244	208201.59	351854.56	Аналитический метод	0.10	-
245	208200.58	351854.64	Аналитический метод	0.10	-
246	208195.64	351850.35	Аналитический метод	0.10	-
247	208192.55	351847.66	Аналитический метод	0.10	-
248	208189.43	351845.25	Аналитический метод	0.10	-
249	208184.47	351841.64	Аналитический метод	0.10	-
250	208176.54	351835.29	Аналитический метод	0.10	-
251	208172.35	351832.36	Аналитический метод	0.10	-
252	208167.10	351829.00	Аналитический метод	0.10	-
253	208165.40	351827.92	Аналитический метод	0.10	-
254	208162.78	351826.24	Аналитический метод	0.10	-
255	208159.81	351824.32	Аналитический метод	0.10	-
256	208159.78	351824.31	Аналитический метод	0.10	-

2. Сведения о характерных точках границ объекта					
Обозначение характерных точек границ	Координаты, м		Метод определения координат характерной точки	Средняя квадратическая погрешность положения характерной точки (Mt), м	Описание обозначения точки на местности (при наличии)
	X	Y			
1	2	3	4	5	6
257	208153.07	351821.50	Аналитический метод	0.10	-
258	208152.75	351821.51	Аналитический метод	0.10	-
259	208151.87	351821.62	Аналитический метод	0.10	-
260	208150.21	351820.92	Аналитический метод	0.10	-
261	208148.63	351819.01	Аналитический метод	0.10	-
262	208147.79	351817.97	Аналитический метод	0.10	-
263	208145.04	351811.97	Аналитический метод	0.10	-
264	208145.24	351810.26	Аналитический метод	0.10	-
265	208142.65	351809.59	Аналитический метод	0.10	-
266	208134.83	351808.28	Аналитический метод	0.10	-
267	208130.66	351807.53	Аналитический метод	0.10	-
268	208127.17	351806.75	Аналитический метод	0.10	-
269	208124.56	351806.06	Аналитический метод	0.10	-
270	208123.55	351805.77	Аналитический метод	0.10	-
271	208115.12	351803.07	Аналитический метод	0.10	-
272	208110.19	351801.46	Аналитический метод	0.10	-
273	208104.94	351799.90	Аналитический метод	0.10	-
274	208098.91	351795.39	Аналитический метод	0.10	-
275	208097.13	351798.35	Аналитический метод	0.10	-
276	208094.66	351801.26	Аналитический метод	0.10	-
277	208093.86	351804.19	Аналитический метод	0.10	-
278	208093.63	351804.96	Аналитический метод	0.10	-
279	208092.94	351807.11	Аналитический метод	0.10	-
280	208090.95	351812.64	Аналитический метод	0.10	-
281	208089.20	351816.63	Аналитический метод	0.10	-
282	208085.61	351822.85	Аналитический метод	0.10	-

2. Сведения о характерных точках границ объекта					
Обозначение характерных точек границ	Координаты, м		Метод определения координат характерной точки	Средняя квадратическая погрешность положения характерной точки (Mt), м	Описание обозначения точки на местности (при наличии)
	X	Y			
1	2	3	4	5	6
283	208083.78	351825.20	Аналитический метод	0.10	-
284	208079.42	351833.19	Аналитический метод	0.10	-
285	208078.02	351835.77	Аналитический метод	0.10	-
286	208070.33	351849.88	Аналитический метод	0.10	-
287	208069.42	351851.48	Аналитический метод	0.10	-
288	208067.78	351854.13	Аналитический метод	0.10	-
289	208064.13	351860.00	Аналитический метод	0.10	-
290	208061.63	351864.24	Аналитический метод	0.10	-
291	208059.30	351868.68	Аналитический метод	0.10	-
292	208057.42	351872.28	Аналитический метод	0.10	-
293	208055.80	351875.36	Аналитический метод	0.10	-
294	208048.88	351888.08	Аналитический метод	0.10	-
295	208045.04	351895.10	Аналитический метод	0.10	-
296	208039.09	351905.93	Аналитический метод	0.10	-
297	208035.44	351912.64	Аналитический метод	0.10	-
298	208035.32	351912.87	Аналитический метод	0.10	-
299	208030.49	351921.35	Аналитический метод	0.10	-
300	208025.64	351930.08	Аналитический метод	0.10	-
301	208024.03	351929.20	Аналитический метод	0.10	-
302	208010.92	351953.52	Аналитический метод	0.10	-
303	208008.07	351958.80	Аналитический метод	0.10	-
304	207943.13	352079.26	Аналитический метод	0.10	-
305	207943.10	352079.31	Аналитический метод	0.10	-
306	207886.90	352183.55	Аналитический метод	0.10	-
307	207884.03	352189.01	Аналитический метод	0.10	-
308	207891.25	352192.88	Аналитический метод	0.10	-

2. Сведения о характерных точках границ объекта					
Обозначение характерных точек границ	Координаты, м		Метод определения координат характерной точки	Средняя квадратическая погрешность положения характерной точки (Mt), м	Описание обозначения точки на местности (при наличии)
	X	Y			
1	2	3	4	5	6
309	207891.92	352193.64	Аналитический метод	0.10	-
310	207891.86	352194.67	Аналитический метод	0.10	-
311	207890.85	352196.81	Аналитический метод	0.10	-
312	207889.23	352200.09	Аналитический метод	0.10	-
313	207890.27	352200.60	Аналитический метод	0.10	-
314	207878.05	352223.59	Аналитический метод	0.10	-
315	207900.03	352269.00	Аналитический метод	0.10	-
316	207801.82	352316.57	Аналитический метод	0.10	-
317	207778.00	352360.00	Аналитический метод	0.10	-
1	207744.00	352344.00	Аналитический метод	0.10	-
318	208044.83	351265.68	Аналитический метод	0.10	-
319	208043.53	351265.50	Аналитический метод	0.10	-
320	208042.18	351265.23	Аналитический метод	0.10	-
321	208040.91	351264.95	Аналитический метод	0.10	-
322	208039.87	351264.67	Аналитический метод	0.10	-
323	208039.13	351264.47	Аналитический метод	0.10	-
324	208038.87	351264.39	Аналитический метод	0.10	-
325	208034.73	351264.11	Аналитический метод	0.10	-
326	208033.72	351264.25	Аналитический метод	0.10	-
327	208031.04	351264.55	Аналитический метод	0.10	-
328	208027.20	351264.88	Аналитический метод	0.10	-
329	208022.73	351265.03	Аналитический метод	0.10	-
330	208018.14	351264.85	Аналитический метод	0.10	-
331	208013.99	351264.20	Аналитический метод	0.10	-
332	208010.73	351262.80	Аналитический метод	0.10	-
333	208007.91	351260.53	Аналитический метод	0.10	-

2. Сведения о характерных точках границ объекта					
Обозначение характерных точек границ	Координаты, м		Метод определения координат характерной точки	Средняя квадратическая погрешность положения характерной точки (Mt), м	Описание обозначения точки на местности (при наличии)
	X	Y			
1	2	3	4	5	6
334	208004.57	351256.83	Аналитический метод	0.10	-
335	208003.48	351255.46	Аналитический метод	0.10	-
336	208201.47	351028.13	Аналитический метод	0.10	-
337	208063.90	350809.36	Аналитический метод	0.10	-
338	208069.57	350805.34	Аналитический метод	0.10	-
339	208069.31	350804.83	Аналитический метод	0.10	-
340	208068.45	350803.20	Аналитический метод	0.10	-
341	208067.22	350801.04	Аналитический метод	0.10	-
342	208063.28	350797.30	Аналитический метод	0.10	-
343	208061.74	350796.00	Аналитический метод	0.10	-
344	208054.54	350789.07	Аналитический метод	0.10	-
345	208054.26	350788.76	Аналитический метод	0.10	-
346	208047.91	350781.11	Аналитический метод	0.10	-
347	208046.89	350780.50	Аналитический метод	0.10	-
348	208043.96	350774.57	Аналитический метод	0.10	-
349	208042.64	350772.19	Аналитический метод	0.10	-
350	208037.92	350763.96	Аналитический метод	0.10	-
351	208037.66	350763.53	Аналитический метод	0.10	-
352	208035.49	350759.74	Аналитический метод	0.10	-
353	208033.58	350753.95	Аналитический метод	0.10	-
354	208033.28	350752.25	Аналитический метод	0.10	-
355	208031.91	350743.56	Аналитический метод	0.10	-
356	208035.34	350741.41	Аналитический метод	0.10	-
357	208035.11	350741.03	Аналитический метод	0.10	-
358	208026.26	350747.40	Аналитический метод	0.10	-
359	208026.20	350747.44	Аналитический метод	0.10	-

2. Сведения о характерных точках границ объекта					
Обозначение характерных точек границ	Координаты, м		Метод определения координат характерной точки	Средняя квадратическая погрешность положения характерной точки (Mt), м	Описание обозначения точки на местности (при наличии)
	X	Y			
1	2	3	4	5	6
360	208025.92	350747.65	Аналитический метод	0.10	-
361	208025.88	350747.68	Аналитический метод	0.10	-
362	208025.35	350748.05	Аналитический метод	0.10	-
363	207990.14	350682.51	Аналитический метод	0.10	-
364	207986.09	350685.62	Аналитический метод	0.10	-
365	207980.75	350677.13	Аналитический метод	0.10	-
366	207980.74	350677.11	Аналитический метод	0.10	-
367	207945.84	350621.62	Аналитический метод	0.10	-
368	207953.99	350616.59	Аналитический метод	0.10	-
369	207954.03	350616.57	Аналитический метод	0.10	-
370	207954.53	350616.26	Аналитический метод	0.10	-
371	207954.56	350616.24	Аналитический метод	0.10	-
372	207967.30	350608.38	Аналитический метод	0.10	-
373	207964.91	350604.51	Аналитический метод	0.10	-
374	207968.67	350599.54	Аналитический метод	0.10	-
375	207969.08	350599.02	Аналитический метод	0.10	-
376	207975.61	350591.84	Аналитический метод	0.10	-
377	207983.63	350585.29	Аналитический метод	0.10	-
378	207991.55	350578.85	Аналитический метод	0.10	-
379	207991.61	350578.80	Аналитический метод	0.10	-
380	208003.04	350570.53	Аналитический метод	0.10	-
381	208007.25	350567.71	Аналитический метод	0.10	-
382	208007.93	350567.26	Аналитический метод	0.10	-
383	208010.98	350565.61	Аналитический метод	0.10	-
384	208030.01	350556.49	Аналитический метод	0.10	-
385	208035.87	350554.94	Аналитический метод	0.10	-

2. Сведения о характерных точках границ объекта					
Обозначение характерных точек границ	Координаты, м		Метод определения координат характерной точки	Средняя квадратическая погрешность положения характерной точки (Mt), м	Описание обозначения точки на местности (при наличии)
	X	Y			
1	2	3	4	5	6
386	208040.55	350553.45	Аналитический метод	0.10	-
387	208045.14	350551.24	Аналитический метод	0.10	-
388	208048.32	350549.64	Аналитический метод	0.10	-
389	208060.90	350542.52	Аналитический метод	0.10	-
390	208062.67	350541.48	Аналитический метод	0.10	-
391	208069.11	350539.36	Аналитический метод	0.10	-
392	208071.42	350538.64	Аналитический метод	0.10	-
393	208076.50	350533.56	Аналитический метод	0.10	-
394	208078.40	350531.94	Аналитический метод	0.10	-
395	208080.45	350530.57	Аналитический метод	0.10	-
396	208084.94	350527.77	Аналитический метод	0.10	-
397	208093.78	350522.86	Аналитический метод	0.10	-
398	208094.21	350522.52	Аналитический метод	0.10	-
399	208099.52	350518.58	Аналитический метод	0.10	-
400	208102.15	350517.21	Аналитический метод	0.10	-
401	208105.26	350515.35	Аналитический метод	0.10	-
402	208112.29	350510.06	Аналитический метод	0.10	-
403	208115.96	350507.04	Аналитический метод	0.10	-
404	208120.70	350503.08	Аналитический метод	0.10	-
405	208125.34	350498.69	Аналитический метод	0.10	-
406	208127.21	350496.34	Аналитический метод	0.10	-
407	208133.99	350488.80	Аналитический метод	0.10	-
408	208138.17	350482.87	Аналитический метод	0.10	-
409	208142.83	350477.02	Аналитический метод	0.10	-
410	208144.95	350474.95	Аналитический метод	0.10	-
411	208152.88	350469.75	Аналитический метод	0.10	-

2. Сведения о характерных точках границ объекта					
Обозначение характерных точек границ	Координаты, м		Метод определения координат характерной точки	Средняя квадратическая погрешность положения характерной точки (Mt), м	Описание обозначения точки на местности (при наличии)
	X	Y			
1	2	3	4	5	6
412	208153.35	350469.39	Аналитический метод	0.10	-
413	208154.38	350468.59	Аналитический метод	0.10	-
414	208160.44	350462.54	Аналитический метод	0.10	-
415	208164.96	350457.10	Аналитический метод	0.10	-
416	208171.13	350451.91	Аналитический метод	0.10	-
417	208175.05	350448.48	Аналитический метод	0.10	-
418	208182.93	350443.67	Аналитический метод	0.10	-
419	208183.64	350443.20	Аналитический метод	0.10	-
420	208184.89	350442.22	Аналитический метод	0.10	-
421	208188.38	350439.85	Аналитический метод	0.10	-
422	208192.78	350438.20	Аналитический метод	0.10	-
423	208202.37	350434.23	Аналитический метод	0.10	-
424	208202.51	350434.16	Аналитический метод	0.10	-
425	208207.08	350432.80	Аналитический метод	0.10	-
426	208216.48	350428.82	Аналитический метод	0.10	-
427	208416.25	350268.26	Аналитический метод	0.10	-
428	208422.86	350262.14	Аналитический метод	0.10	-
429	208425.77	350259.48	Аналитический метод	0.10	-
430	208431.08	350256.13	Аналитический метод	0.10	-
431	208432.46	350255.23	Аналитический метод	0.10	-
432	208470.04	350225.00	Аналитический метод	0.10	-
433	208472.47	350223.00	Аналитический метод	0.10	-
434	208472.47	350223.00	Аналитический метод	0.10	-
435	208477.23	350218.02	Аналитический метод	0.10	-
436	208482.51	350214.01	Аналитический метод	0.10	-
437	208491.62	350206.98	Аналитический метод	0.10	-

2. Сведения о характерных точках границ объекта					
Обозначение характерных точек границ	Координаты, м		Метод определения координат характерной точки	Средняя квадратическая погрешность положения характерной точки (Mt), м	Описание обозначения точки на местности (при наличии)
	X	Y			
1	2	3	4	5	6
438	208493.09	350205.80	Аналитический метод	0.10	-
439	208496.36	350202.88	Аналитический метод	0.10	-
440	208500.48	350199.09	Аналитический метод	0.10	-
441	208505.52	350194.40	Аналитический метод	0.10	-
442	208505.22	350194.45	Аналитический метод	0.10	-
443	208505.38	350191.25	Аналитический метод	0.10	-
444	208504.97	350186.77	Аналитический метод	0.10	-
445	208504.60	350175.99	Аналитический метод	0.10	-
446	208505.67	350165.47	Аналитический метод	0.10	-
447	208508.65	350161.18	Аналитический метод	0.10	-
448	208510.86	350157.76	Аналитический метод	0.10	-
449	208511.38	350156.73	Аналитический метод	0.10	-
450	208514.34	350150.61	Аналитический метод	0.10	-
451	208515.15	350147.73	Аналитический метод	0.10	-
452	208515.39	350145.15	Аналитический метод	0.10	-
453	208516.16	350137.59	Аналитический метод	0.10	-
454	208516.22	350137.15	Аналитический метод	0.10	-
455	208517.44	350127.47	Аналитический метод	0.10	-
456	208517.55	350126.58	Аналитический метод	0.10	-
457	208518.01	350123.06	Аналитический метод	0.10	-
458	208519.00	350117.39	Аналитический метод	0.10	-
459	208519.04	350117.18	Аналитический метод	0.10	-
460	208520.09	350110.54	Аналитический метод	0.10	-
461	208520.75	350107.39	Аналитический метод	0.10	-
462	208520.89	350106.73	Аналитический метод	0.10	-
463	208523.85	350097.72	Аналитический метод	0.10	-

2. Сведения о характерных точках границ объекта					
Обозначение характерных точек границ	Координаты, м		Метод определения координат характерной точки	Средняя квадратическая погрешность положения характерной точки (Mt), м	Описание обозначения точки на местности (при наличии)
	X	Y			
1	2	3	4	5	6
464	208524.40	350096.44	Аналитический метод	0.10	-
465	208529.73	350088.85	Аналитический метод	0.10	-
466	208532.99	350084.88	Аналитический метод	0.10	-
467	208540.13	350071.65	Аналитический метод	0.10	-
468	208540.40	350063.99	Аналитический метод	0.10	-
469	208542.16	350063.02	Аналитический метод	0.10	-
470	208544.35	350061.81	Аналитический метод	0.10	-
471	208553.87	350054.55	Аналитический метод	0.10	-
472	208554.94	350053.62	Аналитический метод	0.10	-
473	208561.67	350046.78	Аналитический метод	0.10	-
474	208563.85	350043.82	Аналитический метод	0.10	-
475	208558.97	350042.19	Аналитический метод	0.10	-
476	208570.61	350007.59	Аналитический метод	0.10	-
477	208569.52	350000.48	Аналитический метод	0.10	-
478	208569.03	349997.23	Аналитический метод	0.10	-
479	208569.47	349994.65	Аналитический метод	0.10	-
480	208581.39	349981.58	Аналитический метод	0.10	-
481	208582.73	349980.02	Аналитический метод	0.10	-
482	208588.79	349972.54	Аналитический метод	0.10	-
483	208589.30	349971.77	Аналитический метод	0.10	-
484	208589.43	349971.59	Аналитический метод	0.10	-
485	208591.78	349966.16	Аналитический метод	0.10	-
486	208591.40	349962.89	Аналитический метод	0.10	-
487	208590.13	349960.86	Аналитический метод	0.10	-
488	208593.41	349958.56	Аналитический метод	0.10	-
489	208592.13	349955.80	Аналитический метод	0.10	-

2. Сведения о характерных точках границ объекта					
Обозначение характерных точек границ	Координаты, м		Метод определения координат характерной точки	Средняя квадратическая погрешность положения характерной точки (Mt), м	Описание обозначения точки на местности (при наличии)
	X	Y			
1	2	3	4	5	6
490	208586.33	349942.22	Аналитический метод	0.10	-
491	208583.20	349934.02	Аналитический метод	0.10	-
492	208582.68	349932.55	Аналитический метод	0.10	-
493	208580.61	349926.81	Аналитический метод	0.10	-
494	208579.09	349922.89	Аналитический метод	0.10	-
495	208576.90	349914.39	Аналитический метод	0.10	-
496	208576.33	349913.30	Аналитический метод	0.10	-
497	208571.67	349903.79	Аналитический метод	0.10	-
498	208567.76	349896.01	Аналитический метод	0.10	-
499	208566.88	349894.30	Аналитический метод	0.10	-
500	208566.37	349893.18	Аналитический метод	0.10	-
501	208562.53	349884.63	Аналитический метод	0.10	-
502	208560.31	349874.57	Аналитический метод	0.10	-
503	208560.53	349872.03	Аналитический метод	0.10	-
504	208560.90	349868.43	Аналитический метод	0.10	-
505	208561.58	349864.11	Аналитический метод	0.10	-
506	208563.35	349853.79	Аналитический метод	0.10	-
507	208563.42	349853.46	Аналитический метод	0.10	-
508	208564.13	349848.55	Аналитический метод	0.10	-
509	208564.82	349843.59	Аналитический метод	0.10	-
510	208566.11	349834.06	Аналитический метод	0.10	-
511	208566.20	349833.37	Аналитический метод	0.10	-
512	208566.82	349827.77	Аналитический метод	0.10	-
513	208567.68	349823.05	Аналитический метод	0.10	-
514	208568.35	349819.16	Аналитический метод	0.10	-
515	208567.65	349813.29	Аналитический метод	0.10	-

2. Сведения о характерных точках границ объекта					
Обозначение характерных точек границ	Координаты, м		Метод определения координат характерной точки	Средняя квадратическая погрешность положения характерной точки (Mt), м	Описание обозначения точки на местности (при наличии)
	X	Y			
1	2	3	4	5	6
516	208567.33	349811.35	Аналитический метод	0.10	-
517	208566.60	349807.10	Аналитический метод	0.10	-
518	208565.92	349803.49	Аналитический метод	0.10	-
519	208565.53	349801.71	Аналитический метод	0.10	-
520	208565.52	349801.66	Аналитический метод	0.10	-
521	208565.24	349800.39	Аналитический метод	0.10	-
522	208563.78	349793.63	Аналитический метод	0.10	-
523	208563.68	349792.44	Аналитический метод	0.10	-
524	208563.64	349784.47	Аналитический метод	0.10	-
525	208563.68	349783.38	Аналитический метод	0.10	-
526	208563.78	349779.17	Аналитический метод	0.10	-
527	208563.59	349773.49	Аналитический метод	0.10	-
528	208562.46	349769.12	Аналитический метод	0.10	-
529	208561.19	349763.78	Аналитический метод	0.10	-
530	208561.00	349762.86	Аналитический метод	0.10	-
531	208553.81	349755.19	Аналитический метод	0.10	-
532	208552.51	349754.23	Аналитический метод	0.10	-
533	208551.56	349753.52	Аналитический метод	0.10	-
534	208544.69	349749.55	Аналитический метод	0.10	-
535	208539.33	349746.96	Аналитический метод	0.10	-
536	208536.58	349743.73	Аналитический метод	0.10	-
537	208536.53	349743.68	Аналитический метод	0.10	-
538	208532.43	349738.86	Аналитический метод	0.10	-
539	208531.82	349737.32	Аналитический метод	0.10	-
540	208530.56	349734.04	Аналитический метод	0.10	-
541	208527.66	349727.83	Аналитический метод	0.10	-

2. Сведения о характерных точках границ объекта					
Обозначение характерных точек границ	Координаты, м		Метод определения координат характерной точки	Средняя квадратическая погрешность положения характерной точки (Mt), м	Описание обозначения точки на местности (при наличии)
	X	Y			
1	2	3	4	5	6
542	208526.78	349726.08	Аналитический метод	0.10	-
543	208524.52	349717.69	Аналитический метод	0.10	-
544	208525.98	349712.13	Аналитический метод	0.10	-
545	208529.34	349705.35	Аналитический метод	0.10	-
546	208531.61	349702.16	Аналитический метод	0.10	-
547	208539.56	349695.06	Аналитический метод	0.10	-
548	208547.39	349684.05	Аналитический метод	0.10	-
549	208554.16	349676.81	Аналитический метод	0.10	-
550	208554.91	349673.61	Аналитический метод	0.10	-
551	208553.72	349664.73	Аналитический метод	0.10	-
552	208553.74	349663.70	Аналитический метод	0.10	-
553	208554.82	349646.36	Аналитический метод	0.10	-
554	208555.01	349643.55	Аналитический метод	0.10	-
555	208556.38	349643.38	Аналитический метод	0.10	-
556	208550.70	349597.13	Аналитический метод	0.10	-
557	208522.46	349520.74	Аналитический метод	0.10	-
558	208515.25	349524.32	Аналитический метод	0.10	-
559	208490.21	349456.62	Аналитический метод	0.10	-
560	208491.54	349456.04	Аналитический метод	0.10	-
561	208490.74	349455.15	Аналитический метод	0.10	-
562	208487.82	349450.55	Аналитический метод	0.10	-
563	208485.97	349446.54	Аналитический метод	0.10	-
564	208481.90	349437.62	Аналитический метод	0.10	-
565	208481.58	349436.89	Аналитический метод	0.10	-
566	208480.87	349431.40	Аналитический метод	0.10	-
567	208479.61	349421.31	Аналитический метод	0.10	-

2. Сведения о характерных точках границ объекта					
Обозначение характерных точек границ	Координаты, м		Метод определения координат характерной точки	Средняя квадратическая погрешность положения характерной точки (Mt), м	Описание обозначения точки на местности (при наличии)
	X	Y			
1	2	3	4	5	6
568	208477.01	349413.85	Аналитический метод	0.10	-
569	208472.63	349402.72	Аналитический метод	0.10	-
570	208467.80	349389.84	Аналитический метод	0.10	-
571	208465.54	349384.09	Аналитический метод	0.10	-
572	208460.75	349375.46	Аналитический метод	0.10	-
573	208460.63	349375.27	Аналитический метод	0.10	-
574	208457.14	349365.74	Аналитический метод	0.10	-
575	208455.47	349359.86	Аналитический метод	0.10	-
576	208455.17	349358.92	Аналитический метод	0.10	-
577	208453.88	349356.52	Аналитический метод	0.10	-
578	208448.35	349347.98	Аналитический метод	0.10	-
579	208448.25	349347.84	Аналитический метод	0.10	-
580	208443.56	349341.57	Аналитический метод	0.10	-
581	208442.22	349339.35	Аналитический метод	0.10	-
582	208439.92	349329.37	Аналитический метод	0.10	-
583	208439.72	349328.49	Аналитический метод	0.10	-
584	208437.43	349321.73	Аналитический метод	0.10	-
585	208434.44	349310.16	Аналитический метод	0.10	-
586	208431.44	349302.23	Аналитический метод	0.10	-
587	208425.62	349292.30	Аналитический метод	0.10	-
588	208423.19	349287.30	Аналитический метод	0.10	-
589	208418.20	349277.52	Аналитический метод	0.10	-
590	208411.87	349265.36	Аналитический метод	0.10	-
591	208410.25	349262.04	Аналитический метод	0.10	-
592	208406.74	349254.25	Аналитический метод	0.10	-
593	208403.31	349247.35	Аналитический метод	0.10	-

2. Сведения о характерных точках границ объекта					
Обозначение характерных точек границ	Координаты, м		Метод определения координат характерной точки	Средняя квадратическая погрешность положения характерной точки (Mt), м	Описание обозначения точки на местности (при наличии)
	X	Y			
1	2	3	4	5	6
594	208396.11	349239.50	Аналитический метод	0.10	-
595	208388.63	349231.62	Аналитический метод	0.10	-
596	208387.68	349230.64	Аналитический метод	0.10	-
597	208377.97	349225.61	Аналитический метод	0.10	-
598	208377.37	349225.07	Аналитический метод	0.10	-
599	208374.98	349221.51	Аналитический метод	0.10	-
600	208372.10	349216.14	Аналитический метод	0.10	-
601	208367.22	349207.30	Аналитический метод	0.10	-
602	208365.91	349205.17	Аналитический метод	0.10	-
603	208364.57	349203.01	Аналитический метод	0.10	-
604	208361.77	349198.57	Аналитический метод	0.10	-
605	208358.62	349188.94	Аналитический метод	0.10	-
606	208357.48	349185.50	Аналитический метод	0.10	-
607	208355.58	349179.38	Аналитический метод	0.10	-
608	208355.42	349178.84	Аналитический метод	0.10	-
609	208353.51	349171.76	Аналитический метод	0.10	-
610	208343.94	349156.28	Аналитический метод	0.10	-
611	208342.47	349153.81	Аналитический метод	0.10	-
612	208341.88	349152.68	Аналитический метод	0.10	-
613	208336.86	349143.71	Аналитический метод	0.10	-
614	208335.05	349133.56	Аналитический метод	0.10	-
615	208334.51	349131.15	Аналитический метод	0.10	-
616	208333.06	349123.57	Аналитический метод	0.10	-
617	208332.36	349113.06	Аналитический метод	0.10	-
618	208332.41	349110.85	Аналитический метод	0.10	-
619	208334.42	349101.30	Аналитический метод	0.10	-

2. Сведения о характерных точках границ объекта					
Обозначение характерных точек границ	Координаты, м		Метод определения координат характерной точки	Средняя квадратическая погрешность положения характерной точки (Mt), м	Описание обозначения точки на местности (при наличии)
	X	Y			
1	2	3	4	5	6
620	208334.72	349100.67	Аналитический метод	0.10	-
621	208334.26	349091.05	Аналитический метод	0.10	-
622	208334.22	349090.17	Аналитический метод	0.10	-
623	208333.34	349080.84	Аналитический метод	0.10	-
624	208331.10	349071.04	Аналитический метод	0.10	-
625	208329.80	349062.19	Аналитический метод	0.10	-
626	208329.11	349058.08	Аналитический метод	0.10	-
627	208331.63	349050.75	Аналитический метод	0.10	-
628	208331.93	349050.34	Аналитический метод	0.10	-
629	208327.70	349051.46	Аналитический метод	0.10	-
630	208318.69	349031.03	Аналитический метод	0.10	-
631	208322.49	349017.86	Аналитический метод	0.10	-
632	208323.93	349014.70	Аналитический метод	0.10	-
633	208327.50	349012.45	Аналитический метод	0.10	-
634	208338.35	349003.38	Аналитический метод	0.10	-
635	208338.78	348998.65	Аналитический метод	0.10	-
636	208339.10	348994.74	Аналитический метод	0.10	-
637	208339.92	348984.61	Аналитический метод	0.10	-
638	208340.06	348984.24	Аналитический метод	0.10	-
639	208342.23	348974.86	Аналитический метод	0.10	-
640	208343.96	348966.71	Аналитический метод	0.10	-
641	208334.33	348936.54	Аналитический метод	0.10	-
642	208335.64	348935.48	Аналитический метод	0.10	-
643	208340.48	348933.39	Аналитический метод	0.10	-
644	208345.74	348931.15	Аналитический метод	0.10	-
645	208353.63	348925.22	Аналитический метод	0.10	-

2. Сведения о характерных точках границ объекта					
Обозначение характерных точек границ	Координаты, м		Метод определения координат характерной точки	Средняя квадратическая погрешность положения характерной точки (Mt), м	Описание обозначения точки на местности (при наличии)
	X	Y			
1	2	3	4	5	6
646	208357.28	348919.49	Аналитический метод	0.10	-
647	208360.51	348917.14	Аналитический метод	0.10	-
648	208361.82	348914.50	Аналитический метод	0.10	-
649	208366.15	348909.76	Аналитический метод	0.10	-
650	208368.71	348904.92	Аналитический метод	0.10	-
651	208370.63	348900.54	Аналитический метод	0.10	-
652	208372.67	348896.18	Аналитический метод	0.10	-
653	208375.18	348890.71	Аналитический метод	0.10	-
654	208378.60	348888.79	Аналитический метод	0.10	-
655	208387.14	348887.28	Аналитический метод	0.10	-
656	208388.25	348887.12	Аналитический метод	0.10	-
657	208398.57	348884.28	Аналитический метод	0.10	-
658	208402.37	348883.40	Аналитический метод	0.10	-
659	208410.06	348881.29	Аналитический метод	0.10	-
660	208412.02	348880.66	Аналитический метод	0.10	-
661	208417.57	348878.70	Аналитический метод	0.10	-
662	208420.72	348877.56	Аналитический метод	0.10	-
663	208421.89	348877.11	Аналитический метод	0.10	-
664	208423.76	348876.07	Аналитический метод	0.10	-
665	208424.03	348875.93	Аналитический метод	0.10	-
666	208433.40	348865.68	Аналитический метод	0.10	-
667	208438.21	348870.09	Аналитический метод	0.10	-
668	208440.97	348869.04	Аналитический метод	0.10	-
669	208441.33	348868.87	Аналитический метод	0.10	-
670	208446.81	348861.93	Аналитический метод	0.10	-
671	208453.03	348854.09	Аналитический метод	0.10	-

2. Сведения о характерных точках границ объекта					
Обозначение характерных точек границ	Координаты, м		Метод определения координат характерной точки	Средняя квадратическая погрешность положения характерной точки (Mt), м	Описание обозначения точки на местности (при наличии)
	X	Y			
1	2	3	4	5	6
672	208453.28	348853.81	Аналитический метод	0.10	-
673	208461.80	348843.90	Аналитический метод	0.10	-
674	208463.22	348842.42	Аналитический метод	0.10	-
675	208467.15	348839.14	Аналитический метод	0.10	-
676	208472.10	348835.25	Аналитический метод	0.10	-
677	208487.33	348818.61	Аналитический метод	0.10	-
678	208511.67	348792.02	Аналитический метод	0.10	-
679	208510.19	348790.67	Аналитический метод	0.10	-
680	208592.44	348700.81	Аналитический метод	0.10	-
681	208610.41	348681.20	Аналитический метод	0.10	-
682	208660.90	348626.03	Аналитический метод	0.10	-
683	208660.93	348625.99	Аналитический метод	0.10	-
684	208665.04	348621.51	Аналитический метод	0.10	-
685	208670.51	348615.53	Аналитический метод	0.10	-
686	208670.97	348614.91	Аналитический метод	0.10	-
687	208668.42	348614.35	Аналитический метод	0.10	-
688	208667.66	348614.17	Аналитический метод	0.10	-
689	208666.47	348613.85	Аналитический метод	0.10	-
690	208665.06	348613.12	Аналитический метод	0.10	-
691	208664.16	348610.85	Аналитический метод	0.10	-
692	208663.96	348608.65	Аналитический метод	0.10	-
693	208664.31	348606.86	Аналитический метод	0.10	-
694	208655.70	348599.14	Аналитический метод	0.10	-
695	208667.42	348586.33	Аналитический метод	0.10	-
696	208658.51	348583.86	Аналитический метод	0.10	-
697	208653.24	348581.84	Аналитический метод	0.10	-

2. Сведения о характерных точках границ объекта					
Обозначение характерных точек границ	Координаты, м		Метод определения координат характерной точки	Средняя квадратическая погрешность положения характерной точки (Mt), м	Описание обозначения точки на местности (при наличии)
	X	Y			
1	2	3	4	5	6
698	208653.12	348577.68	Аналитический метод	0.10	-
699	208653.12	348577.59	Аналитический метод	0.10	-
700	208653.01	348573.66	Аналитический метод	0.10	-
701	208649.24	348571.73	Аналитический метод	0.10	-
702	208648.48	348570.43	Аналитический метод	0.10	-
703	208647.66	348569.13	Аналитический метод	0.10	-
704	208647.33	348568.60	Аналитический метод	0.10	-
705	208647.01	348568.07	Аналитический метод	0.10	-
706	208646.69	348567.53	Аналитический метод	0.10	-
707	208646.38	348566.99	Аналитический метод	0.10	-
708	208646.07	348566.46	Аналитический метод	0.10	-
709	208645.76	348565.91	Аналитический метод	0.10	-
710	208645.46	348565.37	Аналитический метод	0.10	-
711	208645.17	348564.82	Аналитический метод	0.10	-
712	208644.88	348564.28	Аналитический метод	0.10	-
713	208644.51	348563.58	Аналитический метод	0.10	-
714	208644.24	348561.77	Аналитический метод	0.10	-
715	208644.03	348560.12	Аналитический метод	0.10	-
716	208643.96	348559.42	Аналитический метод	0.10	-
717	208643.89	348558.72	Аналитический метод	0.10	-
718	208643.83	348558.03	Аналитический метод	0.10	-
719	208643.77	348557.33	Аналитический метод	0.10	-
720	208643.72	348556.63	Аналитический метод	0.10	-
721	208643.68	348555.93	Аналитический метод	0.10	-
722	208643.64	348555.22	Аналитический метод	0.10	-
723	208643.62	348554.54	Аналитический метод	0.10	-

2. Сведения о характерных точках границ объекта					
Обозначение характерных точек границ	Координаты, м		Метод определения координат характерной точки	Средняя квадратическая погрешность положения характерной точки (Mt), м	Описание обозначения точки на местности (при наличии)
	X	Y			
1	2	3	4	5	6
724	208643.60	348553.85	Аналитический метод	0.10	-
725	208643.58	348553.17	Аналитический метод	0.10	-
726	208643.58	348552.49	Аналитический метод	0.10	-
727	208643.58	348551.81	Аналитический метод	0.10	-
728	208643.58	348551.12	Аналитический метод	0.10	-
729	208643.60	348550.16	Аналитический метод	0.10	-
730	208644.45	348548.81	Аналитический метод	0.10	-
731	208644.42	348548.53	Аналитический метод	0.10	-
732	208644.35	348547.90	Аналитический метод	0.10	-
733	208644.29	348547.26	Аналитический метод	0.10	-
734	208644.23	348546.63	Аналитический метод	0.10	-
735	208644.19	348546.05	Аналитический метод	0.10	-
736	208643.95	348544.80	Аналитический метод	0.10	-
737	208643.72	348543.49	Аналитический метод	0.10	-
738	208643.64	348542.96	Аналитический метод	0.10	-
739	208643.56	348542.44	Аналитический метод	0.10	-
740	208643.48	348541.92	Аналитический метод	0.10	-
741	208643.41	348541.40	Аналитический метод	0.10	-
742	208643.34	348540.88	Аналитический метод	0.10	-
743	208643.28	348540.35	Аналитический метод	0.10	-
744	208643.22	348539.83	Аналитический метод	0.10	-
745	208643.17	348539.30	Аналитический метод	0.10	-
746	208643.12	348538.78	Аналитический метод	0.10	-
747	208643.07	348538.25	Аналитический метод	0.10	-
748	208643.03	348537.73	Аналитический метод	0.10	-
749	208643.00	348537.22	Аналитический метод	0.10	-

2. Сведения о характерных точках границ объекта					
Обозначение характерных точек границ	Координаты, м		Метод определения координат характерной точки	Средняя квадратическая погрешность положения характерной точки (Mt), м	Описание обозначения точки на местности (при наличии)
	X	Y			
1	2	3	4	5	6
750	208642.96	348536.70	Аналитический метод	0.10	-
751	208642.94	348536.18	Аналитический метод	0.10	-
752	208642.91	348535.67	Аналитический метод	0.10	-
753	208642.89	348535.15	Аналитический метод	0.10	-
754	208642.87	348534.63	Аналитический метод	0.10	-
755	208642.86	348534.12	Аналитический метод	0.10	-
756	208642.85	348533.60	Аналитический метод	0.10	-
757	208642.85	348532.85	Аналитический метод	0.10	-
758	208643.46	348531.61	Аналитический метод	0.10	-
759	208643.39	348530.69	Аналитический метод	0.10	-
760	208643.31	348526.92	Аналитический метод	0.10	-
761	208643.30	348525.99	Аналитический метод	0.10	-
762	208643.31	348525.67	Аналитический метод	0.10	-
763	208643.33	348525.38	Аналитический метод	0.10	-
764	208643.34	348525.10	Аналитический метод	0.10	-
765	208643.34	348524.81	Аналитический метод	0.10	-
766	208643.35	348524.53	Аналитический метод	0.10	-
767	208643.35	348524.24	Аналитический метод	0.10	-
768	208643.35	348523.96	Аналитический метод	0.10	-
769	208643.35	348523.67	Аналитический метод	0.10	-
770	208643.35	348523.39	Аналитический метод	0.10	-
771	208643.34	348523.10	Аналитический метод	0.10	-
772	208643.34	348522.82	Аналитический метод	0.10	-
773	208643.33	348522.73	Аналитический метод	0.10	-
774	208643.30	348522.65	Аналитический метод	0.10	-
775	208643.15	348522.37	Аналитический метод	0.10	-

2. Сведения о характерных точках границ объекта					
Обозначение характерных точек границ	Координаты, м		Метод определения координат характерной точки	Средняя квадратическая погрешность положения характерной точки (Mt), м	Описание обозначения точки на местности (при наличии)
	X	Y			
1	2	3	4	5	6
776	208643.00	348522.08	Аналитический метод	0.10	-
777	208642.84	348521.79	Аналитический метод	0.10	-
778	208642.68	348521.49	Аналитический метод	0.10	-
779	208642.52	348521.20	Аналитический метод	0.10	-
780	208642.37	348520.93	Аналитический метод	0.10	-
781	208642.24	348520.73	Аналитический метод	0.10	-
782	208642.09	348520.45	Аналитический метод	0.10	-
783	208641.95	348520.20	Аналитический метод	0.10	-
784	208641.80	348519.96	Аналитический метод	0.10	-
785	208641.66	348519.70	Аналитический метод	0.10	-
786	208641.51	348519.46	Аналитический метод	0.10	-
787	208641.36	348519.21	Аналитический метод	0.10	-
788	208641.21	348518.97	Аналитический метод	0.10	-
789	208641.06	348518.73	Аналитический метод	0.10	-
790	208640.90	348518.48	Аналитический метод	0.10	-
791	208640.75	348518.24	Аналитический метод	0.10	-
792	208640.59	348518.00	Аналитический метод	0.10	-
793	208640.43	348517.76	Аналитический метод	0.10	-
794	208640.26	348517.53	Аналитический метод	0.10	-
795	208640.10	348517.29	Аналитический метод	0.10	-
796	208639.95	348517.09	Аналитический метод	0.10	-
797	208639.74	348516.83	Аналитический метод	0.10	-
798	208639.28	348516.39	Аналитический метод	0.10	-
799	208638.70	348515.80	Аналитический метод	0.10	-
800	208633.06	348509.79	Аналитический метод	0.10	-
801	208631.85	348508.89	Аналитический метод	0.10	-

2. Сведения о характерных точках границ объекта					
Обозначение характерных точек границ	Координаты, м		Метод определения координат характерной точки	Средняя квадратическая погрешность положения характерной точки (Mt), м	Описание обозначения точки на местности (при наличии)
	X	Y			
1	2	3	4	5	6
802	208628.93	348504.86	Аналитический метод	0.10	-
803	208626.72	348501.81	Аналитический метод	0.10	-
804	208626.67	348501.76	Аналитический метод	0.10	-
805	208620.74	348494.80	Аналитический метод	0.10	-
806	208620.17	348494.19	Аналитический метод	0.10	-
807	208614.02	348487.31	Аналитический метод	0.10	-
808	208613.34	348486.52	Аналитический метод	0.10	-
809	208612.52	348485.68	Аналитический метод	0.10	-
810	208611.61	348484.71	Аналитический метод	0.10	-
811	208611.24	348484.07	Аналитический метод	0.10	-
812	208610.94	348483.53	Аналитический метод	0.10	-
813	208610.64	348482.98	Аналитический метод	0.10	-
814	208610.35	348482.44	Аналитический метод	0.10	-
815	208610.06	348481.89	Аналитический метод	0.10	-
816	208609.78	348481.33	Аналитический метод	0.10	-
817	208609.50	348480.78	Аналитический метод	0.10	-
818	208609.22	348480.22	Аналитический метод	0.10	-
819	208608.95	348479.67	Аналитический метод	0.10	-
820	208608.69	348479.11	Аналитический метод	0.10	-
821	208608.57	348478.86	Аналитический метод	0.10	-
822	208607.13	348478.13	Аналитический метод	0.10	-
823	208607.07	348476.88	Аналитический метод	0.10	-
824	208607.04	348476.19	Аналитический метод	0.10	-
825	208607.02	348475.52	Аналитический метод	0.10	-
826	208607.00	348474.84	Аналитический метод	0.10	-
827	208606.99	348474.17	Аналитический метод	0.10	-

2. Сведения о характерных точках границ объекта					
Обозначение характерных точек границ	Координаты, м		Метод определения координат характерной точки	Средняя квадратическая погрешность положения характерной точки (Mt), м	Описание обозначения точки на местности (при наличии)
	X	Y			
1	2	3	4	5	6
828	208606.99	348473.68	Аналитический метод	0.10	-
829	208606.85	348473.34	Аналитический метод	0.10	-
830	208606.64	348472.82	Аналитический метод	0.10	-
831	208606.44	348472.29	Аналитический метод	0.10	-
832	208606.24	348471.76	Аналитический метод	0.10	-
833	208606.04	348471.24	Аналитический метод	0.10	-
834	208605.84	348470.71	Аналитический метод	0.10	-
835	208605.65	348470.17	Аналитический метод	0.10	-
836	208605.47	348469.64	Аналитический метод	0.10	-
837	208604.99	348468.22	Аналитический метод	0.10	-
838	208604.15	348465.75	Аналитический метод	0.10	-
839	208603.26	348464.28	Аналитический метод	0.10	-
840	208602.86	348463.81	Аналитический метод	0.10	-
841	208602.67	348463.48	Аналитический метод	0.10	-
842	208602.52	348463.23	Аналитический метод	0.10	-
843	208602.36	348463.00	Аналитический метод	0.10	-
844	208602.20	348462.76	Аналитический метод	0.10	-
845	208602.02	348462.53	Аналитический метод	0.10	-
846	208601.89	348462.37	Аналитический метод	0.10	-
847	208601.71	348462.15	Аналитический метод	0.10	-
848	208601.52	348461.95	Аналитический метод	0.10	-
849	208601.33	348461.75	Аналитический метод	0.10	-
850	208601.13	348461.56	Аналитический метод	0.10	-
851	208600.64	348461.11	Аналитический метод	0.10	-
852	208600.64	348460.44	Аналитический метод	0.10	-
853	208600.59	348459.52	Аналитический метод	0.10	-

2. Сведения о характерных точках границ объекта					
Обозначение характерных точек границ	Координаты, м		Метод определения координат характерной точки	Средняя квадратическая погрешность положения характерной точки (Mt), м	Описание обозначения точки на местности (при наличии)
	X	Y			
1	2	3	4	5	6
854	208600.65	348458.99	Аналитический метод	0.10	-
855	208600.68	348458.55	Аналитический метод	0.10	-
856	208600.69	348458.29	Аналитический метод	0.10	-
857	208600.69	348458.00	Аналитический метод	0.10	-
858	208600.68	348457.73	Аналитический метод	0.10	-
859	208600.67	348457.46	Аналитический метод	0.10	-
860	208600.65	348457.19	Аналитический метод	0.10	-
861	208600.62	348456.91	Аналитический метод	0.10	-
862	208600.58	348456.63	Аналитический метод	0.10	-
863	208600.53	348456.34	Аналитический метод	0.10	-
864	208600.48	348456.06	Аналитический метод	0.10	-
865	208600.45	348455.91	Аналитический метод	0.10	-
866	208600.32	348455.67	Аналитический метод	0.10	-
867	208600.31	348455.65	Аналитический метод	0.10	-
868	208600.30	348455.65	Аналитический метод	0.10	-
869	208600.29	348455.63	Аналитический метод	0.10	-
870	208600.28	348455.62	Аналитический метод	0.10	-
871	208600.21	348455.55	Аналитический метод	0.10	-
872	208599.91	348455.22	Аналитический метод	0.10	-
873	208599.63	348454.94	Аналитический метод	0.10	-
874	208594.39	348451.10	Аналитический метод	0.10	-
875	208592.70	348449.41	Аналитический метод	0.10	-
876	208591.23	348448.12	Аналитический метод	0.10	-
877	208590.43	348447.45	Аналитический метод	0.10	-
878	208589.17	348446.45	Аналитический метод	0.10	-
879	208588.88	348446.22	Аналитический метод	0.10	-

2. Сведения о характерных точках границ объекта					
Обозначение характерных точек границ	Координаты, м		Метод определения координат характерной точки	Средняя квадратическая погрешность положения характерной точки (Mt), м	Описание обозначения точки на местности (при наличии)
	X	Y			
1	2	3	4	5	6
880	208588.59	348445.97	Аналитический метод	0.10	-
881	208588.31	348445.73	Аналитический метод	0.10	-
882	208587.88	348445.35	Аналитический метод	0.10	-
883	208587.59	348445.09	Аналитический метод	0.10	-
884	208587.30	348444.81	Аналитический метод	0.10	-
885	208587.01	348444.55	Аналитический метод	0.10	-
886	208586.73	348444.28	Аналитический метод	0.10	-
887	208586.44	348444.01	Аналитический метод	0.10	-
888	208586.16	348443.73	Аналитический метод	0.10	-
889	208585.88	348443.45	Аналитический метод	0.10	-
890	208585.60	348443.17	Аналитический метод	0.10	-
891	208585.33	348442.89	Аналитический метод	0.10	-
892	208585.01	348442.55	Аналитический метод	0.10	-
893	208584.74	348442.17	Аналитический метод	0.10	-
894	208584.51	348441.85	Аналитический метод	0.10	-
895	208584.28	348441.52	Аналитический метод	0.10	-
896	208584.06	348441.19	Аналитический метод	0.10	-
897	208583.84	348440.86	Аналитический метод	0.10	-
898	208583.62	348440.52	Аналитический метод	0.10	-
899	208583.41	348440.19	Аналитический метод	0.10	-
900	208583.19	348439.86	Аналитический метод	0.10	-
901	208582.99	348439.51	Аналитический метод	0.10	-
902	208582.78	348439.17	Аналитический метод	0.10	-
903	208582.57	348438.83	Аналитический метод	0.10	-
904	208582.38	348438.48	Аналитический метод	0.10	-
905	208582.19	348438.14	Аналитический метод	0.10	-

2. Сведения о характерных точках границ объекта					
Обозначение характерных точек границ	Координаты, м		Метод определения координат характерной точки	Средняя квадратическая погрешность положения характерной точки (Mt), м	Описание обозначения точки на местности (при наличии)
	X	Y			
1	2	3	4	5	6
906	208582.12	348438.01	Аналитический метод	0.10	-
907	208582.10	348437.97	Аналитический метод	0.10	-
908	208582.04	348437.86	Аналитический метод	0.10	-
909	208582.02	348437.83	Аналитический метод	0.10	-
910	208581.82	348437.46	Аналитический метод	0.10	-
911	208581.65	348437.12	Аналитический метод	0.10	-
912	208581.47	348436.77	Аналитический метод	0.10	-
913	208581.30	348436.42	Аналитический метод	0.10	-
914	208581.13	348436.07	Аналитический метод	0.10	-
915	208580.96	348435.72	Аналитический метод	0.10	-
916	208580.79	348435.37	Аналитический метод	0.10	-
917	208580.69	348435.15	Аналитический метод	0.10	-
918	208580.56	348435.00	Аналитический метод	0.10	-
919	208580.32	348434.72	Аналитический метод	0.10	-
920	208580.09	348434.44	Аналитический метод	0.10	-
921	208579.87	348434.17	Аналитический метод	0.10	-
922	208579.64	348433.89	Аналитический метод	0.10	-
923	208579.42	348433.61	Аналитический метод	0.10	-
924	208579.20	348433.33	Аналитический метод	0.10	-
925	208578.98	348433.05	Аналитический метод	0.10	-
926	208578.76	348432.76	Аналитический метод	0.10	-
927	208578.55	348432.47	Аналитический метод	0.10	-
928	208578.34	348432.18	Аналитический метод	0.10	-
929	208578.13	348431.90	Аналитический метод	0.10	-
930	208577.93	348431.60	Аналитический метод	0.10	-
931	208577.72	348431.31	Аналитический метод	0.10	-

2. Сведения о характерных точках границ объекта					
Обозначение характерных точек границ	Координаты, м		Метод определения координат характерной точки	Средняя квадратическая погрешность положения характерной точки (Mt), м	Описание обозначения точки на местности (при наличии)
	X	Y			
1	2	3	4	5	6
932	208577.52	348431.01	Аналитический метод	0.10	-
933	208577.39	348430.82	Аналитический метод	0.10	-
934	208576.46	348430.00	Аналитический метод	0.10	-
935	208576.17	348429.73	Аналитический метод	0.10	-
936	208575.89	348429.45	Аналитический метод	0.10	-
937	208575.62	348429.19	Аналитический метод	0.10	-
938	208575.34	348428.92	Аналитический метод	0.10	-
939	208575.07	348428.65	Аналитический метод	0.10	-
940	208574.80	348428.37	Аналитический метод	0.10	-
941	208574.53	348428.08	Аналитический метод	0.10	-
942	208574.27	348427.80	Аналитический метод	0.10	-
943	208574.01	348427.52	Аналитический метод	0.10	-
944	208573.74	348427.24	Аналитический метод	0.10	-
945	208573.48	348426.95	Аналитический метод	0.10	-
946	208573.22	348426.64	Аналитический метод	0.10	-
947	208572.96	348426.34	Аналитический метод	0.10	-
948	208572.71	348426.04	Аналитический метод	0.10	-
949	208572.46	348425.73	Аналитический метод	0.10	-
950	208572.21	348425.42	Аналитический метод	0.10	-
951	208571.97	348425.12	Аналитический метод	0.10	-
952	208571.72	348424.80	Аналитический метод	0.10	-
953	208571.48	348424.49	Аналитический метод	0.10	-
954	208571.25	348424.17	Аналитический метод	0.10	-
955	208571.01	348423.85	Аналитический метод	0.10	-
956	208570.85	348423.64	Аналитический метод	0.10	-
957	208569.66	348422.63	Аналитический метод	0.10	-

2. Сведения о характерных точках границ объекта					
Обозначение характерных точек границ	Координаты, м		Метод определения координат характерной точки	Средняя квадратическая погрешность положения характерной точки (Mt), м	Описание обозначения точки на местности (при наличии)
	X	Y			
1	2	3	4	5	6
958	208570.84	348421.91	Аналитический метод	0.10	-
959	208570.68	348421.66	Аналитический метод	0.10	-
960	208569.39	348419.98	Аналитический метод	0.10	-
961	208568.62	348418.02	Аналитический метод	0.10	-
962	208568.30	348417.21	Аналитический метод	0.10	-
963	208568.09	348416.74	Аналитический метод	0.10	-
964	208567.97	348416.52	Аналитический метод	0.10	-
965	208567.86	348416.29	Аналитический метод	0.10	-
966	208567.73	348416.07	Аналитический метод	0.10	-
967	208567.61	348415.83	Аналитический метод	0.10	-
968	208567.48	348415.61	Аналитический метод	0.10	-
969	208567.34	348415.39	Аналитический метод	0.10	-
970	208567.21	348415.17	Аналитический метод	0.10	-
971	208567.07	348414.95	Аналитический метод	0.10	-
972	208566.92	348414.74	Аналитический метод	0.10	-
973	208566.82	348414.58	Аналитический метод	0.10	-
974	208566.50	348414.25	Аналитический метод	0.10	-
975	208566.17	348413.92	Аналитический метод	0.10	-
976	208566.08	348413.15	Аналитический метод	0.10	-
977	208566.07	348413.10	Аналитический метод	0.10	-
978	208565.89	348412.96	Аналитический метод	0.10	-
979	208565.66	348412.77	Аналитический метод	0.10	-
980	208565.46	348412.62	Аналитический метод	0.10	-
981	208565.27	348412.50	Аналитический метод	0.10	-
982	208565.03	348412.37	Аналитический метод	0.10	-
983	208564.79	348412.25	Аналитический метод	0.10	-

2. Сведения о характерных точках границ объекта					
Обозначение характерных точек границ	Координаты, м		Метод определения координат характерной точки	Средняя квадратическая погрешность положения характерной точки (Mt), м	Описание обозначения точки на местности (при наличии)
	X	Y			
1	2	3	4	5	6
984	208564.56	348412.11	Аналитический метод	0.10	-
985	208564.31	348412.00	Аналитический метод	0.10	-
986	208564.10	348411.89	Аналитический метод	0.10	-
987	208563.79	348411.75	Аналитический метод	0.10	-
988	208563.48	348411.62	Аналитический метод	0.10	-
989	208563.17	348411.50	Аналитический метод	0.10	-
990	208562.86	348411.38	Аналитический метод	0.10	-
991	208562.54	348411.27	Аналитический метод	0.10	-
992	208562.46	348411.25	Аналитический метод	0.10	-
993	208561.94	348411.11	Аналитический метод	0.10	-
994	208560.28	348410.34	Аналитический метод	0.10	-
995	208559.54	348410.00	Аналитический метод	0.10	-
996	208557.46	348409.15	Аналитический метод	0.10	-
997	208556.81	348408.98	Аналитический метод	0.10	-
998	208555.91	348408.75	Аналитический метод	0.10	-
999	208554.23	348407.52	Аналитический метод	0.10	-
1000	208553.61	348407.36	Аналитический метод	0.10	-
1001	208552.81	348407.16	Аналитический метод	0.10	-
1002	208552.02	348406.96	Аналитический метод	0.10	-
1003	208551.22	348406.76	Аналитический метод	0.10	-
1004	208550.43	348406.58	Аналитический метод	0.10	-
1005	208549.63	348406.41	Аналитический метод	0.10	-
1006	208548.84	348406.23	Аналитический метод	0.10	-
1007	208548.04	348406.07	Аналитический метод	0.10	-
1008	208547.25	348405.91	Аналитический метод	0.10	-
1009	208546.45	348405.76	Аналитический метод	0.10	-

2. Сведения о характерных точках границ объекта					
Обозначение характерных точек границ	Координаты, м		Метод определения координат характерной точки	Средняя квадратическая погрешность положения характерной точки (Mt), м	Описание обозначения точки на местности (при наличии)
	X	Y			
1	2	3	4	5	6
1010	208545.75	348405.63	Аналитический метод	0.10	-
1011	208545.04	348405.65	Аналитический метод	0.10	-
1012	208544.05	348405.69	Аналитический метод	0.10	-
1013	208543.04	348405.33	Аналитический метод	0.10	-
1014	208542.22	348405.05	Аналитический метод	0.10	-
1015	208541.39	348404.78	Аналитический метод	0.10	-
1016	208540.56	348404.52	Аналитический метод	0.10	-
1017	208539.91	348404.31	Аналитический метод	0.10	-
1018	208539.86	348404.32	Аналитический метод	0.10	-
1019	208537.00	348404.71	Аналитический метод	0.10	-
1020	208536.04	348404.64	Аналитический метод	0.10	-
1021	208535.19	348404.59	Аналитический метод	0.10	-
1022	208534.34	348404.54	Аналитический метод	0.10	-
1023	208533.50	348404.51	Аналитический метод	0.10	-
1024	208532.66	348404.48	Аналитический метод	0.10	-
1025	208531.81	348404.46	Аналитический метод	0.10	-
1026	208530.97	348404.44	Аналитический метод	0.10	-
1027	208530.12	348404.43	Аналитический метод	0.10	-
1028	208529.50	348404.43	Аналитический метод	0.10	-
1029	208529.14	348404.61	Аналитический метод	0.10	-
1030	208528.46	348404.93	Аналитический метод	0.10	-
1031	208527.30	348405.12	Аналитический метод	0.10	-
1032	208524.10	348405.53	Аналитический метод	0.10	-
1033	208523.88	348405.57	Аналитический метод	0.10	-
1034	208522.96	348405.75	Аналитический метод	0.10	-
1035	208522.10	348405.94	Аналитический метод	0.10	-

2. Сведения о характерных точках границ объекта					
Обозначение характерных точек границ	Координаты, м		Метод определения координат характерной точки	Средняя квадратическая погрешность положения характерной точки (Mt), м	Описание обозначения точки на местности (при наличии)
	X	Y			
1	2	3	4	5	6
1036	208521.22	348406.15	Аналитический метод	0.10	-
1037	208520.34	348406.37	Аналитический метод	0.10	-
1038	208519.47	348406.60	Аналитический метод	0.10	-
1039	208518.95	348406.74	Аналитический метод	0.10	-
1040	208518.40	348406.88	Аналитический метод	0.10	-
1041	208517.46	348407.11	Аналитический метод	0.10	-
1042	208516.55	348407.33	Аналитический метод	0.10	-
1043	208515.64	348407.55	Аналитический метод	0.10	-
1044	208514.76	348407.78	Аналитический метод	0.10	-
1045	208513.93	348408.06	Аналитический метод	0.10	-
1046	208513.08	348408.36	Аналитический метод	0.10	-
1047	208512.22	348408.67	Аналитический метод	0.10	-
1048	208511.37	348408.98	Аналитический метод	0.10	-
1049	208510.52	348409.30	Аналитический метод	0.10	-
1050	208509.84	348409.57	Аналитический метод	0.10	-
1051	208507.69	348411.51	Аналитический метод	0.10	-
1052	208506.82	348412.15	Аналитический метод	0.10	-
1053	208505.92	348412.81	Аналитический метод	0.10	-
1054	208505.12	348413.18	Аналитический метод	0.10	-
1055	208504.42	348413.51	Аналитический метод	0.10	-
1056	208503.58	348413.90	Аналитический метод	0.10	-
1057	208502.74	348414.29	Аналитический метод	0.10	-
1058	208501.92	348414.70	Аналитический метод	0.10	-
1059	208501.08	348415.11	Аналитический метод	0.10	-
1060	208500.37	348415.46	Аналитический метод	0.10	-
1061	208499.66	348415.81	Аналитический метод	0.10	-

2. Сведения о характерных точках границ объекта					
Обозначение характерных точек границ	Координаты, м		Метод определения координат характерной точки	Средняя квадратическая погрешность положения характерной точки (Mt), м	Описание обозначения точки на местности (при наличии)
	X	Y			
1	2	3	4	5	6
1062	208498.95	348416.16	Аналитический метод	0.10	-
1063	208498.25	348416.53	Аналитический метод	0.10	-
1064	208497.55	348416.90	Аналитический метод	0.10	-
1065	208497.13	348417.11	Аналитический метод	0.10	-
1066	208496.52	348417.43	Аналитический метод	0.10	-
1067	208495.82	348417.91	Аналитический метод	0.10	-
1068	208495.08	348418.42	Аналитический метод	0.10	-
1069	208494.34	348418.94	Аналитический метод	0.10	-
1070	208493.40	348419.60	Аналитический метод	0.10	-
1071	208492.33	348419.75	Аналитический метод	0.10	-
1072	208491.50	348419.87	Аналитический метод	0.10	-
1073	208490.67	348419.99	Аналитический метод	0.10	-
1074	208489.85	348420.13	Аналитический метод	0.10	-
1075	208489.02	348420.27	Аналитический метод	0.10	-
1076	208488.16	348420.42	Аналитический метод	0.10	-
1077	208486.90	348420.56	Аналитический метод	0.10	-
1078	208485.61	348419.75	Аналитический метод	0.10	-
1079	208484.37	348419.04	Аналитический метод	0.10	-
1080	208483.14	348417.58	Аналитический метод	0.10	-
1081	208482.02	348416.26	Аналитический метод	0.10	-
1082	208480.91	348414.91	Аналитический метод	0.10	-
1083	208479.82	348413.56	Аналитический метод	0.10	-
1084	208479.30	348412.91	Аналитический метод	0.10	-
1085	208479.26	348412.86	Аналитический метод	0.10	-
1086	208478.73	348412.20	Аналитический метод	0.10	-
1087	208477.68	348410.84	Аналитический метод	0.10	-

2. Сведения о характерных точках границ объекта					
Обозначение характерных точек границ	Координаты, м		Метод определения координат характерной точки	Средняя квадратическая погрешность положения характерной точки (Mt), м	Описание обозначения точки на местности (при наличии)
	X	Y			
1	2	3	4	5	6
1088	208476.64	348409.47	Аналитический метод	0.10	-
1089	208475.62	348408.11	Аналитический метод	0.10	-
1090	208474.60	348406.73	Аналитический метод	0.10	-
1091	208473.65	348405.41	Аналитический метод	0.10	-
1092	208472.88	348404.67	Аналитический метод	0.10	-
1093	208471.88	348403.69	Аналитический метод	0.10	-
1094	208470.89	348402.72	Аналитический метод	0.10	-
1095	208469.90	348401.73	Аналитический метод	0.10	-
1096	208468.92	348400.74	Аналитический метод	0.10	-
1097	208467.93	348399.76	Аналитический метод	0.10	-
1098	208466.77	348398.59	Аналитический метод	0.10	-
1099	208465.61	348397.41	Аналитический метод	0.10	-
1100	208462.50	348394.13	Аналитический метод	0.10	-
1101	208461.39	348393.61	Аналитический метод	0.10	-
1102	208460.11	348393.01	Аналитический метод	0.10	-
1103	208458.83	348392.38	Аналитический метод	0.10	-
1104	208457.56	348391.75	Аналитический метод	0.10	-
1105	208456.29	348391.12	Аналитический метод	0.10	-
1106	208455.03	348390.47	Аналитический метод	0.10	-
1107	208453.77	348389.80	Аналитический метод	0.10	-
1108	208452.85	348389.30	Аналитический метод	0.10	-
1109	208452.38	348389.02	Аналитический метод	0.10	-
1110	208438.24	348392.60	Аналитический метод	0.10	-
1111	208431.86	348390.63	Аналитический метод	0.10	-
1112	208431.13	348390.39	Аналитический метод	0.10	-
1113	208429.28	348389.78	Аналитический метод	0.10	-

2. Сведения о характерных точках границ объекта					
Обозначение характерных точек границ	Координаты, м		Метод определения координат характерной точки	Средняя квадратическая погрешность положения характерной точки (Mt), м	Описание обозначения точки на местности (при наличии)
	X	Y			
1	2	3	4	5	6
1114	208428.59	348389.56	Аналитический метод	0.10	-
1115	208427.90	348389.34	Аналитический метод	0.10	-
1116	208427.21	348389.11	Аналитический метод	0.10	-
1117	208426.51	348388.88	Аналитический метод	0.10	-
1118	208425.83	348388.64	Аналитический метод	0.10	-
1119	208425.14	348388.39	Аналитический метод	0.10	-
1120	208424.45	348388.13	Аналитический метод	0.10	-
1121	208423.77	348387.88	Аналитический метод	0.10	-
1122	208423.09	348387.61	Аналитический метод	0.10	-
1123	208422.41	348387.34	Аналитический метод	0.10	-
1124	208421.76	348387.08	Аналитический метод	0.10	-
1125	208421.17	348386.86	Аналитический метод	0.10	-
1126	208420.56	348386.63	Аналитический метод	0.10	-
1127	208419.95	348386.40	Аналитический метод	0.10	-
1128	208419.35	348386.16	Аналитический метод	0.10	-
1129	208418.74	348385.91	Аналитический метод	0.10	-
1130	208418.14	348385.67	Аналитический метод	0.10	-
1131	208417.54	348385.42	Аналитический метод	0.10	-
1132	208416.94	348385.16	Аналитический метод	0.10	-
1133	208415.45	348384.48	Аналитический метод	0.10	-
1134	208414.19	348383.88	Аналитический метод	0.10	-
1135	208412.39	348383.00	Аналитический метод	0.10	-
1136	208407.00	348380.33	Аналитический метод	0.10	-
1137	208406.09	348379.90	Аналитический метод	0.10	-
1138	208405.51	348379.61	Аналитический метод	0.10	-
1139	208404.93	348379.33	Аналитический метод	0.10	-

2. Сведения о характерных точках границ объекта					
Обозначение характерных точек границ	Координаты, м		Метод определения координат характерной точки	Средняя квадратическая погрешность положения характерной точки (Mt), м	Описание обозначения точки на местности (при наличии)
	X	Y			
1	2	3	4	5	6
1140	208404.35	348379.03	Аналитический метод	0.10	-
1141	208403.77	348378.74	Аналитический метод	0.10	-
1142	208403.20	348378.44	Аналитический метод	0.10	-
1143	208402.63	348378.14	Аналитический метод	0.10	-
1144	208402.06	348377.82	Аналитический метод	0.10	-
1145	208401.50	348377.51	Аналитический метод	0.10	-
1146	208400.93	348377.19	Аналитический метод	0.10	-
1147	208400.37	348376.86	Аналитический метод	0.10	-
1148	208399.81	348376.54	Аналитический метод	0.10	-
1149	208399.26	348376.21	Аналитический метод	0.10	-
1150	208398.70	348375.87	Аналитический метод	0.10	-
1151	208398.15	348375.53	Аналитический метод	0.10	-
1152	208397.60	348375.18	Аналитический метод	0.10	-
1153	208397.06	348374.83	Аналитический метод	0.10	-
1154	208396.52	348374.47	Аналитический метод	0.10	-
1155	208395.98	348374.12	Аналитический метод	0.10	-
1156	208395.44	348373.76	Аналитический метод	0.10	-
1157	208394.98	348373.44	Аналитический метод	0.10	-
1158	208394.19	348373.08	Аналитический метод	0.10	-
1159	208392.91	348372.47	Аналитический метод	0.10	-
1160	208392.33	348370.22	Аналитический метод	0.10	-
1161	208392.26	348369.92	Аналитический метод	0.10	-
1162	208392.18	348369.61	Аналитический метод	0.10	-
1163	208392.11	348369.31	Аналитический метод	0.10	-
1164	208392.04	348369.00	Аналитический метод	0.10	-
1165	208391.98	348368.70	Аналитический метод	0.10	-

2. Сведения о характерных точках границ объекта					
Обозначение характерных точек границ	Координаты, м		Метод определения координат характерной точки	Средняя квадратическая погрешность положения характерной точки (Mt), м	Описание обозначения точки на местности (при наличии)
	X	Y			
1	2	3	4	5	6
1166	208391.89	348368.29	Аналитический метод	0.10	-
1167	208391.90	348367.39	Аналитический метод	0.10	-
1168	208391.91	348366.59	Аналитический метод	0.10	-
1169	208391.94	348365.80	Аналитический метод	0.10	-
1170	208391.96	348365.01	Аналитический метод	0.10	-
1171	208392.00	348364.21	Аналитический метод	0.10	-
1172	208392.04	348363.54	Аналитический метод	0.10	-
1173	208392.04	348363.44	Аналитический метод	0.10	-
1174	208392.04	348363.42	Аналитический метод	0.10	-
1175	208392.08	348362.86	Аналитический метод	0.10	-
1176	208391.79	348362.15	Аналитический метод	0.10	-
1177	208391.44	348361.26	Аналитический метод	0.10	-
1178	208390.71	348359.79	Аналитический метод	0.10	-
1179	208390.57	348359.51	Аналитический метод	0.10	-
1180	208390.45	348359.23	Аналитический метод	0.10	-
1181	208390.32	348358.95	Аналитический метод	0.10	-
1182	208390.20	348358.67	Аналитический метод	0.10	-
1183	208390.13	348358.49	Аналитический метод	0.10	-
1184	208389.14	348355.16	Аналитический метод	0.10	-
1185	208388.81	348352.84	Аналитический метод	0.10	-
1186	208388.60	348351.69	Аналитический метод	0.10	-
1187	208388.36	348350.48	Аналитический метод	0.10	-
1188	208388.13	348349.26	Аналитический метод	0.10	-
1189	208387.91	348348.05	Аналитический метод	0.10	-
1190	208387.70	348346.84	Аналитический метод	0.10	-
1191	208387.50	348345.62	Аналитический метод	0.10	-

2. Сведения о характерных точках границ объекта					
Обозначение характерных точек границ	Координаты, м		Метод определения координат характерной точки	Средняя квадратическая погрешность положения характерной точки (Mt), м	Описание обозначения точки на местности (при наличии)
	X	Y			
1	2	3	4	5	6
1192	208387.31	348344.41	Аналитический метод	0.10	-
1193	208387.13	348343.19	Аналитический метод	0.10	-
1194	208387.01	348342.36	Аналитический метод	0.10	-
1195	208386.31	348341.77	Аналитический метод	0.10	-
1196	208385.32	348340.93	Аналитический метод	0.10	-
1197	208384.32	348340.06	Аналитический метод	0.10	-
1198	208383.53	348339.31	Аналитический метод	0.10	-
1199	208382.75	348338.56	Аналитический метод	0.10	-
1200	208381.60	348337.31	Аналитический метод	0.10	-
1201	208380.47	348336.07	Аналитический метод	0.10	-
1202	208379.33	348334.80	Аналитический метод	0.10	-
1203	208377.30	348332.18	Аналитический метод	0.10	-
1204	208376.39	348331.21	Аналитический метод	0.10	-
1205	208375.44	348330.21	Аналитический метод	0.10	-
1206	208374.50	348329.19	Аналитический метод	0.10	-
1207	208373.57	348328.18	Аналитический метод	0.10	-
1208	208372.85	348327.38	Аналитический метод	0.10	-
1209	208372.13	348326.59	Аналитический метод	0.10	-
1210	208369.37	348322.57	Аналитический метод	0.10	-
1211	208367.50	348319.77	Аналитический метод	0.10	-
1212	208366.99	348316.70	Аналитический метод	0.10	-
1213	208366.67	348314.16	Аналитический метод	0.10	-
1214	208366.66	348314.09	Аналитический метод	0.10	-
1215	208365.99	348313.50	Аналитический метод	0.10	-
1216	208365.05	348312.68	Аналитический метод	0.10	-
1217	208364.07	348311.79	Аналитический метод	0.10	-

2. Сведения о характерных точках границ объекта					
Обозначение характерных точек границ	Координаты, м		Метод определения координат характерной точки	Средняя квадратическая погрешность положения характерной точки (Mt), м	Описание обозначения точки на местности (при наличии)
	X	Y			
1	2	3	4	5	6
1218	208362.84	348310.29	Аналитический метод	0.10	-
1219	208361.66	348308.82	Аналитический метод	0.10	-
1220	208361.08	348308.09	Аналитический метод	0.10	-
1221	208356.86	348302.51	Аналитический метод	0.10	-
1222	208354.73	348300.45	Аналитический метод	0.10	-
1223	208352.33	348298.75	Аналитический метод	0.10	-
1224	208349.94	348292.13	Аналитический метод	0.10	-
1225	208349.74	348291.49	Аналитический метод	0.10	-
1226	208349.66	348291.38	Аналитический метод	0.10	-
1227	208349.52	348291.15	Аналитический метод	0.10	-
1228	208349.37	348290.94	Аналитический метод	0.10	-
1229	208349.21	348290.72	Аналитический метод	0.10	-
1230	208349.06	348290.50	Аналитический метод	0.10	-
1231	208348.91	348290.29	Аналитический метод	0.10	-
1232	208348.75	348290.07	Аналитический метод	0.10	-
1233	208348.59	348289.86	Аналитический метод	0.10	-
1234	208348.43	348289.65	Аналитический метод	0.10	-
1235	208348.27	348289.44	Аналитический метод	0.10	-
1236	208348.10	348289.23	Аналитический метод	0.10	-
1237	208347.94	348289.02	Аналитический метод	0.10	-
1238	208347.77	348288.81	Аналитический метод	0.10	-
1239	208347.60	348288.61	Аналитический метод	0.10	-
1240	208347.43	348288.41	Аналитический метод	0.10	-
1241	208347.26	348288.20	Аналитический метод	0.10	-
1242	208347.12	348288.23	Аналитический метод	0.10	-
1243	208346.79	348288.28	Аналитический метод	0.10	-

2. Сведения о характерных точках границ объекта					
Обозначение характерных точек границ	Координаты, м		Метод определения координат характерной точки	Средняя квадратическая погрешность положения характерной точки (Mt), м	Описание обозначения точки на местности (при наличии)
	X	Y			
1	2	3	4	5	6
1244	208346.45	348288.33	Аналитический метод	0.10	-
1245	208346.12	348288.39	Аналитический метод	0.10	-
1246	208345.79	348288.45	Аналитический метод	0.10	-
1247	208345.46	348288.52	Аналитический метод	0.10	-
1248	208345.12	348288.58	Аналитический метод	0.10	-
1249	208344.79	348288.65	Аналитический метод	0.10	-
1250	208341.01	348289.47	Аналитический метод	0.10	-
1251	208342.74	348287.81	Аналитический метод	0.10	-
1252	208342.68	348287.82	Аналитический метод	0.10	-
1253	208342.37	348287.91	Аналитический метод	0.10	-
1254	208342.06	348288.00	Аналитический метод	0.10	-
1255	208341.75	348288.10	Аналитический метод	0.10	-
1256	208341.45	348288.20	Аналитический метод	0.10	-
1257	208341.14	348288.30	Аналитический метод	0.10	-
1258	208340.88	348288.39	Аналитический метод	0.10	-
1259	208340.61	348288.48	Аналитический метод	0.10	-
1260	208340.34	348288.58	Аналитический метод	0.10	-
1261	208340.07	348288.68	Аналитический метод	0.10	-
1262	208339.80	348288.79	Аналитический метод	0.10	-
1263	208339.54	348288.89	Аналитический метод	0.10	-
1264	208339.27	348289.00	Аналитический метод	0.10	-
1265	208339.01	348289.11	Аналитический метод	0.10	-
1266	208338.74	348289.22	Аналитический метод	0.10	-
1267	208338.48	348289.33	Аналитический метод	0.10	-
1268	208338.22	348289.45	Аналитический метод	0.10	-
1269	208337.97	348289.55	Аналитический метод	0.10	-

2. Сведения о характерных точках границ объекта					
Обозначение характерных точек границ	Координаты, м		Метод определения координат характерной точки	Средняя квадратическая погрешность положения характерной точки (Mt), м	Описание обозначения точки на местности (при наличии)
	X	Y			
1	2	3	4	5	6
1270	208337.72	348289.68	Аналитический метод	0.10	-
1271	208337.46	348289.80	Аналитический метод	0.10	-
1272	208337.21	348289.93	Аналитический метод	0.10	-
1273	208336.96	348290.05	Аналитический метод	0.10	-
1274	208336.71	348290.17	Аналитический метод	0.10	-
1275	208336.47	348290.31	Аналитический метод	0.10	-
1276	208336.22	348290.44	Аналитический метод	0.10	-
1277	208335.97	348290.57	Аналитический метод	0.10	-
1278	208335.73	348290.71	Аналитический метод	0.10	-
1279	208334.90	348291.17	Аналитический метод	0.10	-
1280	208334.05	348290.51	Аналитический метод	0.10	-
1281	208333.42	348290.04	Аналитический метод	0.10	-
1282	208329.89	348287.45	Аналитический метод	0.10	-
1283	208325.96	348286.90	Аналитический метод	0.10	-
1284	208320.69	348282.86	Аналитический метод	0.10	-
1285	208320.08	348282.40	Аналитический метод	0.10	-
1286	208320.03	348282.36	Аналитический метод	0.10	-
1287	208320.00	348282.34	Аналитический метод	0.10	-
1288	208319.73	348282.13	Аналитический метод	0.10	-
1289	208319.18	348282.08	Аналитический метод	0.10	-
1290	208317.36	348281.92	Аналитический метод	0.10	-
1291	208317.57	348279.29	Аналитический метод	0.10	-
1292	208317.61	348278.80	Аналитический метод	0.10	-
1293	208317.47	348278.81	Аналитический метод	0.10	-
1294	208316.48	348278.92	Аналитический метод	0.10	-
1295	208315.50	348279.04	Аналитический метод	0.10	-

2. Сведения о характерных точках границ объекта					
Обозначение характерных точек границ	Координаты, м		Метод определения координат характерной точки	Средняя квадратическая погрешность положения характерной точки (Mt), м	Описание обозначения точки на местности (при наличии)
	X	Y			
1	2	3	4	5	6
1296	208314.51	348279.16	Аналитический метод	0.10	-
1297	208313.50	348279.30	Аналитический метод	0.10	-
1298	208312.36	348279.39	Аналитический метод	0.10	-
1299	208309.79	348279.48	Аналитический метод	0.10	-
1300	208301.50	348275.35	Аналитический метод	0.10	-
1301	208298.27	348273.26	Аналитический метод	0.10	-
1302	208292.03	348269.54	Аналитический метод	0.10	-
1303	208284.41	348264.59	Аналитический метод	0.10	-
1304	208283.65	348263.82	Аналитический метод	0.10	-
1305	208275.40	348258.20	Аналитический метод	0.10	-
1306	208273.83	348256.87	Аналитический метод	0.10	-
1307	208273.03	348256.20	Аналитический метод	0.10	-
1308	208271.86	348255.25	Аналитический метод	0.10	-
1309	208270.69	348254.29	Аналитический метод	0.10	-
1310	208269.53	348253.32	Аналитический метод	0.10	-
1311	208268.32	348252.28	Аналитический метод	0.10	-
1312	208267.84	348251.69	Аналитический метод	0.10	-
1313	208267.41	348251.15	Аналитический метод	0.10	-
1314	208267.01	348250.61	Аналитический метод	0.10	-
1315	208266.75	348250.25	Аналитический метод	0.10	-
1316	208265.66	348249.60	Аналитический метод	0.10	-
1317	208264.39	348248.83	Аналитический метод	0.10	-
1318	208263.13	348248.04	Аналитический метод	0.10	-
1319	208261.88	348247.26	Аналитический метод	0.10	-
1320	208260.63	348246.45	Аналитический метод	0.10	-
1321	208259.28	348245.57	Аналитический метод	0.10	-

2. Сведения о характерных точках границ объекта					
Обозначение характерных точек границ	Координаты, м		Метод определения координат характерной точки	Средняя квадратическая погрешность положения характерной точки (Mt), м	Описание обозначения точки на местности (при наличии)
	X	Y			
1	2	3	4	5	6
1322	208257.12	348243.14	Аналитический метод	0.10	-
1323	208255.98	348242.20	Аналитический метод	0.10	-
1324	208254.79	348241.20	Аналитический метод	0.10	-
1325	208253.60	348240.19	Аналитический метод	0.10	-
1326	208252.43	348239.18	Аналитический метод	0.10	-
1327	208251.26	348238.15	Аналитический метод	0.10	-
1328	208250.34	348237.32	Аналитический метод	0.10	-
1329	208249.54	348237.22	Аналитический метод	0.10	-
1330	208248.39	348237.08	Аналитический метод	0.10	-
1331	208247.13	348236.87	Аналитический метод	0.10	-
1332	208245.81	348235.61	Аналитический метод	0.10	-
1333	208244.73	348234.56	Аналитический метод	0.10	-
1334	208243.65	348233.49	Аналитический метод	0.10	-
1335	208242.58	348232.43	Аналитический метод	0.10	-
1336	208241.52	348231.35	Аналитический метод	0.10	-
1337	208240.46	348230.26	Аналитический метод	0.10	-
1338	208239.42	348229.16	Аналитический метод	0.10	-
1339	208238.57	348228.25	Аналитический метод	0.10	-
1340	208237.37	348227.90	Аналитический метод	0.10	-
1341	208235.90	348227.45	Аналитический метод	0.10	-
1342	208235.47	348227.32	Аналитический метод	0.10	-
1343	208235.41	348227.30	Аналитический метод	0.10	-
1344	208234.05	348226.88	Аналитический метод	0.10	-
1345	208233.06	348225.04	Аналитический метод	0.10	-
1346	208232.27	348223.54	Аналитический метод	0.10	-
1347	208231.49	348222.04	Аналитический метод	0.10	-

2. Сведения о характерных точках границ объекта					
Обозначение характерных точек границ	Координаты, м		Метод определения координат характерной точки	Средняя квадратическая погрешность положения характерной точки (Mt), м	Описание обозначения точки на местности (при наличии)
	X	Y			
1	2	3	4	5	6
1348	208230.73	348220.54	Аналитический метод	0.10	-
1349	208229.98	348219.01	Аналитический метод	0.10	-
1350	208228.53	348215.73	Аналитический метод	0.10	-
1351	208228.11	348214.68	Аналитический метод	0.10	-
1352	208227.09	348211.88	Аналитический метод	0.10	-
1353	208225.92	348209.22	Аналитический метод	0.10	-
1354	208222.96	348208.94	Аналитический метод	0.10	-
1355	208222.92	348207.15	Аналитический метод	0.10	-
1356	208221.96	348199.13	Аналитический метод	0.10	-
1357	208217.08	348197.41	Аналитический метод	0.10	-
1358	208213.60	348192.89	Аналитический метод	0.10	-
1359	208212.88	348191.24	Аналитический метод	0.10	-
1360	208208.84	348184.24	Аналитический метод	0.10	-
1361	208208.97	348183.55	Аналитический метод	0.10	-
1362	208201.31	348179.16	Аналитический метод	0.10	-
1363	208199.88	348179.01	Аналитический метод	0.10	-
1364	208196.05	348174.37	Аналитический метод	0.10	-
1365	208191.21	348172.39	Аналитический метод	0.10	-
1366	208191.85	348167.90	Аналитический метод	0.10	-
1367	208191.63	348160.16	Аналитический метод	0.10	-
1368	208191.47	348158.86	Аналитический метод	0.10	-
1369	208189.73	348150.91	Аналитический метод	0.10	-
1370	208189.34	348149.64	Аналитический метод	0.10	-
1371	208189.24	348149.28	Аналитический метод	0.10	-
1372	208189.14	348148.90	Аналитический метод	0.10	-
1373	208189.06	348148.54	Аналитический метод	0.10	-

2. Сведения о характерных точках границ объекта					
Обозначение характерных точек границ	Координаты, м		Метод определения координат характерной точки	Средняя квадратическая погрешность положения характерной точки (Mt), м	Описание обозначения точки на местности (при наличии)
	X	Y			
1	2	3	4	5	6
1374	208189.03	348148.43	Аналитический метод	0.10	-
1375	208188.71	348147.04	Аналитический метод	0.10	-
1376	208188.75	348146.04	Аналитический метод	0.10	-
1377	208188.80	348145.27	Аналитический метод	0.10	-
1378	208188.69	348144.30	Аналитический метод	0.10	-
1379	208188.59	348143.29	Аналитический метод	0.10	-
1380	208188.51	348142.37	Аналитический метод	0.10	-
1381	208188.37	348141.73	Аналитический метод	0.10	-
1382	208188.21	348140.98	Аналитический метод	0.10	-
1383	208188.10	348140.10	Аналитический метод	0.10	-
1384	208188.00	348139.24	Аналитический метод	0.10	-
1385	208187.96	348138.63	Аналитический метод	0.10	-
1386	208187.93	348138.02	Аналитический метод	0.10	-
1387	208187.91	348137.42	Аналитический метод	0.10	-
1388	208187.89	348136.82	Аналитический метод	0.10	-
1389	208187.87	348136.22	Аналитический метод	0.10	-
1390	208187.86	348135.56	Аналитический метод	0.10	-
1391	208187.94	348134.95	Аналитический метод	0.10	-
1392	208188.01	348134.41	Аналитический метод	0.10	-
1393	208188.33	348132.12	Аналитический метод	0.10	-
1394	208188.36	348131.31	Аналитический метод	0.10	-
1395	208188.39	348130.76	Аналитический метод	0.10	-
1396	208188.42	348130.20	Аналитический метод	0.10	-
1397	208188.46	348129.66	Аналитический метод	0.10	-
1398	208188.50	348129.11	Аналитический метод	0.10	-
1399	208188.55	348128.54	Аналитический метод	0.10	-

2. Сведения о характерных точках границ объекта					
Обозначение характерных точек границ	Координаты, м		Метод определения координат характерной точки	Средняя квадратическая погрешность положения характерной точки (Mt), м	Описание обозначения точки на местности (при наличии)
	X	Y			
1	2	3	4	5	6
1400	208188.72	348127.36	Аналитический метод	0.10	-
1401	208189.22	348124.33	Аналитический метод	0.10	-
1402	208188.05	348121.52	Аналитический метод	0.10	-
1403	208187.74	348120.64	Аналитический метод	0.10	-
1404	208186.64	348117.52	Аналитический метод	0.10	-
1405	208186.18	348116.26	Аналитический метод	0.10	-
1406	208186.13	348116.12	Аналитический метод	0.10	-
1407	208184.65	348112.10	Аналитический метод	0.10	-
1408	208184.32	348111.23	Аналитический метод	0.10	-
1409	208181.35	348102.64	Аналитический метод	0.10	-
1410	208179.15	348097.11	Аналитический метод	0.10	-
1411	208175.46	348091.35	Аналитический метод	0.10	-
1412	208175.84	348090.50	Аналитический метод	0.10	-
1413	208175.46	348091.35	Аналитический метод	0.10	-
1414	208179.15	348097.11	Аналитический метод	0.10	-
1415	208181.35	348102.64	Аналитический метод	0.10	-
1416	208184.32	348111.23	Аналитический метод	0.10	-
1417	208184.65	348112.10	Аналитический метод	0.10	-
1418	208186.13	348116.12	Аналитический метод	0.10	-
1419	208184.65	348112.10	Аналитический метод	0.10	-
1420	208184.32	348111.23	Аналитический метод	0.10	-
1421	208181.35	348102.64	Аналитический метод	0.10	-
1422	208179.15	348097.11	Аналитический метод	0.10	-
1423	208175.46	348091.35	Аналитический метод	0.10	-
1424	208175.84	348090.50	Аналитический метод	0.10	-
1425	208184.01	348094.22	Аналитический метод	0.10	-

2. Сведения о характерных точках границ объекта					
Обозначение характерных точек границ	Координаты, м		Метод определения координат характерной точки	Средняя квадратическая погрешность положения характерной точки (Mt), м	Описание обозначения точки на местности (при наличии)
	X	Y			
1	2	3	4	5	6
1426	208204.43	348102.64	Аналитический метод	0.10	-
1427	208210.45	348105.39	Аналитический метод	0.10	-
1428	208210.29	348105.90	Аналитический метод	0.10	-
1429	208203.10	348114.72	Аналитический метод	0.10	-
1430	208203.43	348115.44	Аналитический метод	0.10	-
1431	208204.41	348118.65	Аналитический метод	0.10	-
1432	208205.31	348121.38	Аналитический метод	0.10	-
1433	208205.72	348122.63	Аналитический метод	0.10	-
1434	208205.84	348123.00	Аналитический метод	0.10	-
1435	208205.97	348123.37	Аналитический метод	0.10	-
1436	208206.10	348123.74	Аналитический метод	0.10	-
1437	208206.24	348124.11	Аналитический метод	0.10	-
1438	208206.37	348124.45	Аналитический метод	0.10	-
1439	208206.96	348125.75	Аналитический метод	0.10	-
1440	208207.02	348125.89	Аналитический метод	0.10	-
1441	208207.08	348126.03	Аналитический метод	0.10	-
1442	208207.27	348126.35	Аналитический метод	0.10	-
1443	208207.49	348126.71	Аналитический метод	0.10	-
1444	208207.70	348127.06	Аналитический метод	0.10	-
1445	208207.92	348127.41	Аналитический метод	0.10	-
1446	208208.21	348127.86	Аналитический метод	0.10	-
1447	208208.42	348128.43	Аналитический метод	0.10	-
1448	208208.57	348128.82	Аналитический метод	0.10	-
1449	208208.75	348129.11	Аналитический метод	0.10	-
1450	208208.98	348129.48	Аналитический метод	0.10	-
1451	208209.28	348129.93	Аналитический метод	0.10	-

2. Сведения о характерных точках границ объекта					
Обозначение характерных точек границ	Координаты, м		Метод определения координат характерной точки	Средняя квадратическая погрешность положения характерной точки (Mt), м	Описание обозначения точки на местности (при наличии)
	X	Y			
1	2	3	4	5	6
1452	208209.59	348130.38	Аналитический метод	0.10	-
1453	208209.92	348130.85	Аналитический метод	0.10	-
1454	208210.16	348131.18	Аналитический метод	0.10	-
1455	208210.40	348131.50	Аналитический метод	0.10	-
1456	208210.85	348132.07	Аналитический метод	0.10	-
1457	208211.30	348132.62	Аналитический метод	0.10	-
1458	208216.70	348138.65	Аналитический метод	0.10	-
1459	208217.51	348139.48	Аналитический метод	0.10	-
1460	208221.88	348143.97	Аналитический метод	0.10	-
1461	208223.68	348145.84	Аналитический метод	0.10	-
1462	208226.51	348148.87	Аналитический метод	0.10	-
1463	208230.62	348153.07	Аналитический метод	0.10	-
1464	208231.25	348153.72	Аналитический метод	0.10	-
1465	208237.96	348160.85	Аналитический метод	0.10	-
1466	208243.41	348166.23	Аналитический метод	0.10	-
1467	208244.70	348167.35	Аналитический метод	0.10	-
1468	208248.46	348171.38	Аналитический метод	0.10	-
1469	208250.56	348175.83	Аналитический метод	0.10	-
1470	208254.81	348181.79	Аналитический метод	0.10	-
1471	208255.22	348182.46	Аналитический метод	0.10	-
1472	208256.12	348183.92	Аналитический метод	0.10	-
1473	208256.20	348184.05	Аналитический метод	0.10	-
1474	208258.02	348186.96	Аналитический метод	0.10	-
1475	208259.63	348189.27	Аналитический метод	0.10	-
1476	208260.15	348190.02	Аналитический метод	0.10	-
1477	208261.71	348192.20	Аналитический метод	0.10	-

2. Сведения о характерных точках границ объекта					
Обозначение характерных точек границ	Координаты, м		Метод определения координат характерной точки	Средняя квадратическая погрешность положения характерной точки (Mt), м	Описание обозначения точки на местности (при наличии)
	X	Y			
1	2	3	4	5	6
1478	208262.42	348193.28	Аналитический метод	0.10	-
1479	208263.13	348194.32	Аналитический метод	0.10	-
1480	208263.85	348195.36	Аналитический метод	0.10	-
1481	208264.57	348196.40	Аналитический метод	0.10	-
1482	208265.29	348197.40	Аналитический метод	0.10	-
1483	208267.00	348199.50	Аналитический метод	0.10	-
1484	208267.68	348199.57	Аналитический метод	0.10	-
1485	208268.75	348199.70	Аналитический метод	0.10	-
1486	208269.83	348199.80	Аналитический метод	0.10	-
1487	208270.91	348199.90	Аналитический метод	0.10	-
1488	208271.98	348199.99	Аналитический метод	0.10	-
1489	208273.06	348200.07	Аналитический метод	0.10	-
1490	208274.12	348200.14	Аналитический метод	0.10	-
1491	208275.19	348200.21	Аналитический метод	0.10	-
1492	208276.25	348200.26	Аналитический метод	0.10	-
1493	208277.31	348200.30	Аналитический метод	0.10	-
1494	208278.65	348200.35	Аналитический метод	0.10	-
1495	208280.76	348201.64	Аналитический метод	0.10	-
1496	208281.60	348202.73	Аналитический метод	0.10	-
1497	208282.32	348203.67	Аналитический метод	0.10	-
1498	208283.06	348204.60	Аналитический метод	0.10	-
1499	208283.80	348205.52	Аналитический метод	0.10	-
1500	208284.55	348206.43	Аналитический метод	0.10	-
1501	208285.46	348207.52	Аналитический метод	0.10	-
1502	208286.26	348210.63	Аналитический метод	0.10	-
1503	208286.68	348211.68	Аналитический метод	0.10	-

2. Сведения о характерных точках границ объекта					
Обозначение характерных точек границ	Координаты, м		Метод определения координат характерной точки	Средняя квадратическая погрешность положения характерной точки (Mt), м	Описание обозначения точки на местности (при наличии)
	X	Y			
1	2	3	4	5	6
1504	208287.13	348212.79	Аналитический метод	0.10	-
1505	208287.59	348213.88	Аналитический метод	0.10	-
1506	208288.06	348214.98	Аналитический метод	0.10	-
1507	208288.54	348216.08	Аналитический метод	0.10	-
1508	208288.95	348216.99	Аналитический метод	0.10	-
1509	208289.35	348217.85	Аналитический метод	0.10	-
1510	208289.60	348218.25	Аналитический метод	0.10	-
1511	208289.86	348218.68	Аналитический метод	0.10	-
1512	208290.16	348219.11	Аналитический метод	0.10	-
1513	208290.42	348219.49	Аналитический метод	0.10	-
1514	208291.20	348220.31	Аналитический метод	0.10	-
1515	208292.03	348221.18	Аналитический метод	0.10	-
1516	208292.88	348222.05	Аналитический метод	0.10	-
1517	208293.73	348222.91	Аналитический метод	0.10	-
1518	208294.44	348223.61	Аналитический метод	0.10	-
1519	208295.86	348225.00	Аналитический метод	0.10	-
1520	208303.70	348231.18	Аналитический метод	0.10	-
1521	208318.50	348239.84	Аналитический метод	0.10	-
1522	208320.87	348241.24	Аналитический метод	0.10	-
1523	208321.80	348241.78	Аналитический метод	0.10	-
1524	208331.91	348247.93	Аналитический метод	0.10	-
1525	208333.32	348248.79	Аналитический метод	0.10	-
1526	208334.72	348249.69	Аналитический метод	0.10	-
1527	208335.41	348250.12	Аналитический метод	0.10	-
1528	208335.45	348250.15	Аналитический метод	0.10	-
1529	208337.26	348251.33	Аналитический метод	0.10	-

2. Сведения о характерных точках границ объекта					
Обозначение характерных точек границ	Координаты, м		Метод определения координат характерной точки	Средняя квадратическая погрешность положения характерной точки (Mt), м	Описание обозначения точки на местности (при наличии)
	X	Y			
1	2	3	4	5	6
1530	208338.17	348251.92	Аналитический метод	0.10	-
1531	208338.94	348252.55	Аналитический метод	0.10	-
1532	208339.49	348253.00	Аналитический метод	0.10	-
1533	208340.25	348253.20	Аналитический метод	0.10	-
1534	208341.22	348253.45	Аналитический метод	0.10	-
1535	208347.95	348255.14	Аналитический метод	0.10	-
1536	208351.26	348256.84	Аналитический метод	0.10	-
1537	208355.14	348259.49	Аналитический метод	0.10	-
1538	208355.94	348260.05	Аналитический метод	0.10	-
1539	208356.94	348260.75	Аналитический метод	0.10	-
1540	208357.34	348261.24	Аналитический метод	0.10	-
1541	208357.65	348261.63	Аналитический метод	0.10	-
1542	208357.96	348262.03	Аналитический метод	0.10	-
1543	208358.27	348262.42	Аналитический метод	0.10	-
1544	208358.57	348262.82	Аналитический метод	0.10	-
1545	208358.87	348263.21	Аналитический метод	0.10	-
1546	208359.16	348263.62	Аналитический метод	0.10	-
1547	208359.46	348264.03	Аналитический метод	0.10	-
1548	208359.74	348264.44	Аналитический метод	0.10	-
1549	208360.03	348264.85	Аналитический метод	0.10	-
1550	208360.31	348265.26	Аналитический метод	0.10	-
1551	208360.58	348265.66	Аналитический метод	0.10	-
1552	208360.84	348266.06	Аналитический метод	0.10	-
1553	208361.10	348266.46	Аналитический метод	0.10	-
1554	208361.36	348266.87	Аналитический метод	0.10	-
1555	208361.61	348267.28	Аналитический метод	0.10	-

2. Сведения о характерных точках границ объекта					
Обозначение характерных точек границ	Координаты, м		Метод определения координат характерной точки	Средняя квадратическая погрешность положения характерной точки (Mt), м	Описание обозначения точки на местности (при наличии)
	X	Y			
1	2	3	4	5	6
1556	208361.86	348267.69	Аналитический метод	0.10	-
1557	208362.11	348268.10	Аналитический метод	0.10	-
1558	208362.35	348268.52	Аналитический метод	0.10	-
1559	208362.50	348268.77	Аналитический метод	0.10	-
1560	208363.08	348269.24	Аналитический метод	0.10	-
1561	208363.82	348269.88	Аналитический метод	0.10	-
1562	208364.03	348270.09	Аналитический метод	0.10	-
1563	208364.38	348270.58	Аналитический метод	0.10	-
1564	208364.67	348271.01	Аналитический метод	0.10	-
1565	208364.96	348271.44	Аналитический метод	0.10	-
1566	208365.25	348271.87	Аналитический метод	0.10	-
1567	208365.53	348272.30	Аналитический метод	0.10	-
1568	208365.82	348272.74	Аналитический метод	0.10	-
1569	208366.05	348273.14	Аналитический метод	0.10	-
1570	208366.27	348273.53	Аналитический метод	0.10	-
1571	208366.50	348273.91	Аналитический метод	0.10	-
1572	208366.71	348274.29	Аналитический метод	0.10	-
1573	208366.93	348274.69	Аналитический метод	0.10	-
1574	208367.14	348275.08	Аналитический метод	0.10	-
1575	208367.35	348275.47	Аналитический метод	0.10	-
1576	208367.56	348275.86	Аналитический метод	0.10	-
1577	208367.76	348276.26	Аналитический метод	0.10	-
1578	208367.96	348276.66	Аналитический метод	0.10	-
1579	208368.15	348277.06	Аналитический метод	0.10	-
1580	208368.35	348277.46	Аналитический метод	0.10	-
1581	208368.54	348277.86	Аналитический метод	0.10	-

2. Сведения о характерных точках границ объекта					
Обозначение характерных точек границ	Координаты, м		Метод определения координат характерной точки	Средняя квадратическая погрешность положения характерной точки (Mt), м	Описание обозначения точки на местности (при наличии)
	X	Y			
1	2	3	4	5	6
1582	208368.73	348278.27	Аналитический метод	0.10	-
1583	208369.14	348279.20	Аналитический метод	0.10	-
1584	208369.52	348280.08	Аналитический метод	0.10	-
1585	208369.99	348280.88	Аналитический метод	0.10	-
1586	208373.34	348286.59	Аналитический метод	0.10	-
1587	208374.54	348288.74	Аналитический метод	0.10	-
1588	208375.94	348291.30	Аналитический метод	0.10	-
1589	208380.29	348296.72	Аналитический метод	0.10	-
1590	208380.84	348297.29	Аналитический метод	0.10	-
1591	208383.17	348299.63	Аналитический метод	0.10	-
1592	208384.97	348301.24	Аналитический метод	0.10	-
1593	208385.86	348302.01	Аналитический метод	0.10	-
1594	208387.50	348303.41	Аналитический метод	0.10	-
1595	208389.00	348305.23	Аналитический метод	0.10	-
1596	208390.67	348307.36	Аналитический метод	0.10	-
1597	208393.66	348311.09	Аналитический метод	0.10	-
1598	208394.78	348312.72	Аналитический метод	0.10	-
1599	208395.44	348313.67	Аналитический метод	0.10	-
1600	208396.11	348314.62	Аналитический метод	0.10	-
1601	208396.79	348315.56	Аналитический метод	0.10	-
1602	208397.58	348316.65	Аналитический метод	0.10	-
1603	208398.45	348319.61	Аналитический метод	0.10	-
1604	208399.20	348320.63	Аналитический метод	0.10	-
1605	208400.06	348321.77	Аналитический метод	0.10	-
1606	208400.94	348322.92	Аналитический метод	0.10	-
1607	208401.48	348323.67	Аналитический метод	0.10	-

2. Сведения о характерных точках границ объекта					
Обозначение характерных точек границ	Координаты, м		Метод определения координат характерной точки	Средняя квадратическая погрешность положения характерной точки (Mt), м	Описание обозначения точки на местности (при наличии)
	X	Y			
1	2	3	4	5	6
1608	208402.02	348324.39	Аналитический метод	0.10	-
1609	208404.07	348327.03	Аналитический метод	0.10	-
1610	208404.88	348328.03	Аналитический метод	0.10	-
1611	208405.71	348329.03	Аналитический метод	0.10	-
1612	208406.55	348330.02	Аналитический метод	0.10	-
1613	208407.40	348331.00	Аналитический метод	0.10	-
1614	208407.50	348331.11	Аналитический метод	0.10	-
1615	208407.53	348331.16	Аналитический метод	0.10	-
1616	208408.25	348331.98	Аналитический метод	0.10	-
1617	208409.12	348332.95	Аналитический метод	0.10	-
1618	208410.34	348334.30	Аналитический метод	0.10	-
1619	208412.88	348337.10	Аналитический метод	0.10	-
1620	208413.43	348337.69	Аналитический метод	0.10	-
1621	208414.63	348338.80	Аналитический метод	0.10	-
1622	208415.09	348339.21	Аналитический метод	0.10	-
1623	208415.56	348339.60	Аналитический метод	0.10	-
1624	208416.15	348340.08	Аналитический метод	0.10	-
1625	208416.73	348340.54	Аналитический метод	0.10	-
1626	208417.12	348340.82	Аналитический метод	0.10	-
1627	208417.48	348341.07	Аналитический метод	0.10	-
1628	208417.73	348341.21	Аналитический метод	0.10	-
1629	208418.03	348341.37	Аналитический метод	0.10	-
1630	208418.33	348341.53	Аналитический метод	0.10	-
1631	208418.63	348341.68	Аналитический метод	0.10	-
1632	208418.94	348341.83	Аналитический метод	0.10	-
1633	208419.24	348341.98	Аналитический метод	0.10	-

2. Сведения о характерных точках границ объекта					
Обозначение характерных точек границ	Координаты, м		Метод определения координат характерной точки	Средняя квадратическая погрешность положения характерной точки (Mt), м	Описание обозначения точки на местности (при наличии)
	X	Y			
1	2	3	4	5	6
1634	208419.54	348342.13	Аналитический метод	0.10	-
1635	208419.85	348342.27	Аналитический метод	0.10	-
1636	208420.16	348342.42	Аналитический метод	0.10	-
1637	208420.46	348342.56	Аналитический метод	0.10	-
1638	208420.77	348342.69	Аналитический метод	0.10	-
1639	208421.08	348342.82	Аналитический метод	0.10	-
1640	208421.39	348342.95	Аналитический метод	0.10	-
1641	208421.70	348343.08	Аналитический метод	0.10	-
1642	208422.01	348343.21	Аналитический метод	0.10	-
1643	208422.79	348343.51	Аналитический метод	0.10	-
1644	208423.59	348343.81	Аналитический метод	0.10	-
1645	208424.48	348344.14	Аналитический метод	0.10	-
1646	208426.15	348344.64	Аналитический метод	0.10	-
1647	208430.22	348346.71	Аналитический метод	0.10	-
1648	208431.88	348348.13	Аналитический метод	0.10	-
1649	208432.59	348348.77	Аналитический метод	0.10	-
1650	208433.24	348349.34	Аналитический метод	0.10	-
1651	208433.48	348349.51	Аналитический метод	0.10	-
1652	208433.76	348349.71	Аналитический метод	0.10	-
1653	208434.05	348349.91	Аналитический метод	0.10	-
1654	208434.34	348350.10	Аналитический метод	0.10	-
1655	208434.63	348350.29	Аналитический метод	0.10	-
1656	208434.92	348350.48	Аналитический метод	0.10	-
1657	208435.21	348350.67	Аналитический метод	0.10	-
1658	208435.45	348350.82	Аналитический метод	0.10	-
1659	208435.71	348350.94	Аналитический метод	0.10	-

2. Сведения о характерных точках границ объекта					
Обозначение характерных точек границ	Координаты, м		Метод определения координат характерной точки	Средняя квадратическая погрешность положения характерной точки (Mt), м	Описание обозначения точки на местности (при наличии)
	X	Y			
1	2	3	4	5	6
1660	208436.04	348351.08	Аналитический метод	0.10	-
1661	208436.36	348351.21	Аналитический метод	0.10	-
1662	208436.69	348351.35	Аналитический метод	0.10	-
1663	208437.02	348351.48	Аналитический метод	0.10	-
1664	208437.36	348351.61	Аналитический метод	0.10	-
1665	208437.69	348351.74	Аналитический метод	0.10	-
1666	208438.02	348351.86	Аналитический метод	0.10	-
1667	208438.36	348351.99	Аналитический метод	0.10	-
1668	208438.69	348352.10	Аналитический метод	0.10	-
1669	208439.03	348352.22	Аналитический метод	0.10	-
1670	208439.36	348352.33	Аналитический метод	0.10	-
1671	208441.19	348352.93	Аналитический метод	0.10	-
1672	208441.97	348353.14	Аналитический метод	0.10	-
1673	208447.88	348355.58	Аналитический метод	0.10	-
1674	208460.44	348358.00	Аналитический метод	0.10	-
1675	208462.20	348358.35	Аналитический метод	0.10	-
1676	208463.49	348358.59	Аналитический метод	0.10	-
1677	208464.77	348358.82	Аналитический метод	0.10	-
1678	208466.07	348359.04	Аналитический метод	0.10	-
1679	208467.36	348359.24	Аналитический метод	0.10	-
1680	208468.65	348359.43	Аналитический метод	0.10	-
1681	208469.95	348359.62	Аналитический метод	0.10	-
1682	208471.96	348359.88	Аналитический метод	0.10	-
1683	208473.27	348360.07	Аналитический метод	0.10	-
1684	208474.58	348360.24	Аналитический метод	0.10	-
1685	208475.90	348360.42	Аналитический метод	0.10	-

2. Сведения о характерных точках границ объекта					
Обозначение характерных точек границ	Координаты, м		Метод определения координат характерной точки	Средняя квадратическая погрешность положения характерной точки (Mt), м	Описание обозначения точки на местности (при наличии)
	X	Y			
1	2	3	4	5	6
1686	208477.33	348360.62	Аналитический метод	0.10	-
1687	208478.74	348360.81	Аналитический метод	0.10	-
1688	208480.17	348360.99	Аналитический метод	0.10	-
1689	208481.42	348361.17	Аналитический метод	0.10	-
1690	208482.67	348361.32	Аналитический метод	0.10	-
1691	208483.92	348361.47	Аналитический метод	0.10	-
1692	208485.17	348361.60	Аналитический метод	0.10	-
1693	208486.42	348361.73	Аналитический метод	0.10	-
1694	208487.67	348361.84	Аналитический метод	0.10	-
1695	208488.89	348361.94	Аналитический метод	0.10	-
1696	208489.68	348361.94	Аналитический метод	0.10	-
1697	208490.56	348361.94	Аналитический метод	0.10	-
1698	208491.54	348362.04	Аналитический метод	0.10	-
1699	208492.81	348362.16	Аналитический метод	0.10	-
1700	208494.09	348362.31	Аналитический метод	0.10	-
1701	208495.37	348362.46	Аналитический метод	0.10	-
1702	208496.64	348362.63	Аналитический метод	0.10	-
1703	208497.92	348362.80	Аналитический метод	0.10	-
1704	208499.17	348362.98	Аналитический метод	0.10	-
1705	208500.53	348363.14	Аналитический метод	0.10	-
1706	208501.90	348363.32	Аналитический метод	0.10	-
1707	208502.89	348363.45	Аналитический метод	0.10	-
1708	208502.94	348363.46	Аналитический метод	0.10	-
1709	208503.28	348363.50	Аналитический метод	0.10	-
1710	208504.20	348363.65	Аналитический метод	0.10	-
1711	208505.71	348363.90	Аналитический метод	0.10	-

2. Сведения о характерных точках границ объекта					
Обозначение характерных точек границ	Координаты, м		Метод определения координат характерной точки	Средняя квадратическая погрешность положения характерной точки (Mt), м	Описание обозначения точки на местности (при наличии)
	X	Y			
1	2	3	4	5	6
1712	208506.98	348364.11	Аналитический метод	0.10	-
1713	208508.24	348364.33	Аналитический метод	0.10	-
1714	208509.51	348364.57	Аналитический метод	0.10	-
1715	208510.94	348364.90	Аналитический метод	0.10	-
1716	208512.36	348365.23	Аналитический метод	0.10	-
1717	208513.86	348365.60	Аналитический метод	0.10	-
1718	208514.77	348366.00	Аналитический метод	0.10	-
1719	208516.49	348366.78	Аналитический метод	0.10	-
1720	208517.35	348367.17	Аналитический метод	0.10	-
1721	208519.48	348368.07	Аналитический метод	0.10	-
1722	208520.87	348368.43	Аналитический метод	0.10	-
1723	208522.33	348368.84	Аналитический метод	0.10	-
1724	208523.79	348369.25	Аналитический метод	0.10	-
1725	208525.23	348369.68	Аналитический метод	0.10	-
1726	208526.60	348370.06	Аналитический метод	0.10	-
1727	208527.97	348370.46	Аналитический метод	0.10	-
1728	208529.92	348371.04	Аналитический метод	0.10	-
1729	208530.50	348371.21	Аналитический метод	0.10	-
1730	208531.77	348371.64	Аналитический метод	0.10	-
1731	208533.02	348372.07	Аналитический метод	0.10	-
1732	208534.27	348372.52	Аналитический метод	0.10	-
1733	208535.34	348372.90	Аналитический метод	0.10	-
1734	208539.55	348374.39	Аналитический метод	0.10	-
1735	208540.08	348374.58	Аналитический метод	0.10	-
1736	208541.18	348374.97	Аналитический метод	0.10	-
1737	208542.27	348375.37	Аналитический метод	0.10	-

2. Сведения о характерных точках границ объекта					
Обозначение характерных точек границ	Координаты, м		Метод определения координат характерной точки	Средняя квадратическая погрешность положения характерной точки (Mt), м	Описание обозначения точки на местности (при наличии)
	X	Y			
1	2	3	4	5	6
1738	208543.36	348375.78	Аналитический метод	0.10	-
1739	208544.44	348376.20	Аналитический метод	0.10	-
1740	208545.53	348376.63	Аналитический метод	0.10	-
1741	208546.60	348377.06	Аналитический метод	0.10	-
1742	208547.68	348377.52	Аналитический метод	0.10	-
1743	208551.47	348379.13	Аналитический метод	0.10	-
1744	208552.58	348379.63	Аналитический метод	0.10	-
1745	208553.61	348380.10	Аналитический метод	0.10	-
1746	208554.64	348380.59	Аналитический метод	0.10	-
1747	208555.67	348381.07	Аналитический метод	0.10	-
1748	208556.72	348381.59	Аналитический метод	0.10	-
1749	208557.50	348382.05	Аналитический метод	0.10	-
1750	208558.24	348382.50	Аналитический метод	0.10	-
1751	208559.17	348383.04	Аналитический метод	0.10	-
1752	208560.11	348383.60	Аналитический метод	0.10	-
1753	208561.05	348384.16	Аналитический метод	0.10	-
1754	208561.97	348384.73	Аналитический метод	0.10	-
1755	208562.90	348385.30	Аналитический метод	0.10	-
1756	208563.81	348385.89	Аналитический метод	0.10	-
1757	208564.73	348386.48	Аналитический метод	0.10	-
1758	208566.97	348387.99	Аналитический метод	0.10	-
1759	208569.73	348388.86	Аналитический метод	0.10	-
1760	208570.33	348390.11	Аналитический метод	0.10	-
1761	208570.64	348390.77	Аналитический метод	0.10	-
1762	208572.56	348392.28	Аналитический метод	0.10	-
1763	208574.58	348393.93	Аналитический метод	0.10	-

2. Сведения о характерных точках границ объекта					
Обозначение характерных точек границ	Координаты, м		Метод определения координат характерной точки	Средняя квадратическая погрешность положения характерной точки (Mt), м	Описание обозначения точки на местности (при наличии)
	X	Y			
1	2	3	4	5	6
1764	208575.34	348394.57	Аналитический метод	0.10	-
1765	208575.55	348394.74	Аналитический метод	0.10	-
1766	208575.77	348394.92	Аналитический метод	0.10	-
1767	208575.99	348395.11	Аналитический метод	0.10	-
1768	208576.21	348395.30	Аналитический метод	0.10	-
1769	208576.42	348395.48	Аналитический метод	0.10	-
1770	208576.64	348395.67	Аналитический метод	0.10	-
1771	208576.85	348395.87	Аналитический метод	0.10	-
1772	208577.06	348396.06	Аналитический метод	0.10	-
1773	208577.27	348396.26	Аналитический метод	0.10	-
1774	208577.48	348396.46	Аналитический метод	0.10	-
1775	208577.68	348396.66	Аналитический метод	0.10	-
1776	208577.89	348396.85	Аналитический метод	0.10	-
1777	208578.09	348397.06	Аналитический метод	0.10	-
1778	208578.29	348397.27	Аналитический метод	0.10	-
1779	208578.50	348397.48	Аналитический метод	0.10	-
1780	208580.57	348399.83	Аналитический метод	0.10	-
1781	208580.78	348400.05	Аналитический метод	0.10	-
1782	208581.00	348400.28	Аналитический метод	0.10	-
1783	208581.22	348400.52	Аналитический метод	0.10	-
1784	208581.45	348400.77	Аналитический метод	0.10	-
1785	208581.66	348401.01	Аналитический метод	0.10	-
1786	208581.88	348401.26	Аналитический метод	0.10	-
1787	208582.10	348401.51	Аналитический метод	0.10	-
1788	208582.31	348401.75	Аналитический метод	0.10	-
1789	208582.86	348402.42	Аналитический метод	0.10	-

2. Сведения о характерных точках границ объекта					
Обозначение характерных точек границ	Координаты, м		Метод определения координат характерной точки	Средняя квадратическая погрешность положения характерной точки (Mt), м	Описание обозначения точки на местности (при наличии)
	X	Y			
1	2	3	4	5	6
1790	208583.38	348403.09	Аналитический метод	0.10	-
1791	208583.54	348403.30	Аналитический метод	0.10	-
1792	208584.26	348404.27	Аналитический метод	0.10	-
1793	208584.44	348404.57	Аналитический метод	0.10	-
1794	208584.60	348404.84	Аналитический метод	0.10	-
1795	208584.75	348405.10	Аналитический метод	0.10	-
1796	208584.91	348405.37	Аналитический метод	0.10	-
1797	208585.06	348405.64	Аналитический метод	0.10	-
1798	208585.20	348405.91	Аналитический метод	0.10	-
1799	208585.35	348406.18	Аналитический метод	0.10	-
1800	208585.49	348406.46	Аналитический метод	0.10	-
1801	208585.63	348406.73	Аналитический метод	0.10	-
1802	208585.77	348407.01	Аналитический метод	0.10	-
1803	208585.91	348407.28	Аналитический метод	0.10	-
1804	208586.04	348407.56	Аналитический метод	0.10	-
1805	208586.17	348407.84	Аналитический метод	0.10	-
1806	208586.30	348408.12	Аналитический метод	0.10	-
1807	208586.43	348408.40	Аналитический метод	0.10	-
1808	208586.56	348408.68	Аналитический метод	0.10	-
1809	208586.68	348408.96	Аналитический метод	0.10	-
1810	208586.80	348409.25	Аналитический метод	0.10	-
1811	208586.92	348409.55	Аналитический метод	0.10	-
1812	208588.39	348413.47	Аналитический метод	0.10	-
1813	208588.84	348415.40	Аналитический метод	0.10	-
1814	208589.02	348416.16	Аналитический метод	0.10	-
1815	208589.07	348416.35	Аналитический метод	0.10	-

2. Сведения о характерных точках границ объекта					
Обозначение характерных точек границ	Координаты, м		Метод определения координат характерной точки	Средняя квадратическая погрешность положения характерной точки (Mt), м	Описание обозначения точки на местности (при наличии)
	X	Y			
1	2	3	4	5	6
1816	208589.19	348416.69	Аналитический метод	0.10	-
1817	208589.33	348417.06	Аналитический метод	0.10	-
1818	208589.48	348417.43	Аналитический метод	0.10	-
1819	208589.63	348417.79	Аналитический метод	0.10	-
1820	208589.78	348418.15	Аналитический метод	0.10	-
1821	208589.95	348418.51	Аналитический метод	0.10	-
1822	208590.11	348418.86	Аналитический метод	0.10	-
1823	208590.29	348419.22	Аналитический метод	0.10	-
1824	208590.47	348419.57	Аналитический метод	0.10	-
1825	208590.65	348419.92	Аналитический метод	0.10	-
1826	208590.84	348420.26	Аналитический метод	0.10	-
1827	208591.04	348420.60	Аналитический метод	0.10	-
1828	208591.24	348420.94	Аналитический метод	0.10	-
1829	208591.43	348421.25	Аналитический метод	0.10	-
1830	208591.66	348421.56	Аналитический метод	0.10	-
1831	208591.91	348421.90	Аналитический метод	0.10	-
1832	208592.17	348422.23	Аналитический метод	0.10	-
1833	208592.44	348422.56	Аналитический метод	0.10	-
1834	208592.71	348422.88	Аналитический метод	0.10	-
1835	208592.98	348423.19	Аналитический метод	0.10	-
1836	208593.26	348423.51	Аналитический метод	0.10	-
1837	208593.53	348423.80	Аналитический метод	0.10	-
1838	208593.65	348423.91	Аналитический метод	0.10	-
1839	208593.96	348424.18	Аналитический метод	0.10	-
1840	208594.27	348424.46	Аналитический метод	0.10	-
1841	208594.59	348424.72	Аналитический метод	0.10	-

2. Сведения о характерных точках границ объекта					
Обозначение характерных точек границ	Координаты, м		Метод определения координат характерной точки	Средняя квадратическая погрешность положения характерной точки (Mt), м	Описание обозначения точки на местности (при наличии)
	X	Y			
1	2	3	4	5	6
1842	208594.90	348424.97	Аналитический метод	0.10	-
1843	208595.21	348425.21	Аналитический метод	0.10	-
1844	208595.23	348425.23	Аналитический метод	0.10	-
1845	208595.35	348425.32	Аналитический метод	0.10	-
1846	208595.38	348425.35	Аналитический метод	0.10	-
1847	208595.56	348425.48	Аналитический метод	0.10	-
1848	208595.89	348425.72	Аналитический метод	0.10	-
1849	208596.22	348425.96	Аналитический метод	0.10	-
1850	208596.56	348426.19	Аналитический метод	0.10	-
1851	208597.28	348426.65	Аналитический метод	0.10	-
1852	208597.63	348426.94	Аналитический метод	0.10	-
1853	208597.93	348427.18	Аналитический метод	0.10	-
1854	208598.23	348427.42	Аналитический метод	0.10	-
1855	208598.54	348427.65	Аналитический метод	0.10	-
1856	208598.85	348427.88	Аналитический метод	0.10	-
1857	208599.16	348428.10	Аналитический метод	0.10	-
1858	208599.48	348428.32	Аналитический метод	0.10	-
1859	208599.79	348428.52	Аналитический метод	0.10	-
1860	208602.86	348430.35	Аналитический метод	0.10	-
1861	208604.88	348431.09	Аналитический метод	0.10	-
1862	208611.06	348433.13	Аналитический метод	0.10	-
1863	208612.11	348433.51	Аналитический метод	0.10	-
1864	208613.18	348433.95	Аналитический метод	0.10	-
1865	208614.21	348434.41	Аналитический метод	0.10	-
1866	208615.33	348434.89	Аналитический метод	0.10	-
1867	208615.68	348435.21	Аналитический метод	0.10	-

2. Сведения о характерных точках границ объекта					
Обозначение характерных точек границ	Координаты, м		Метод определения координат характерной точки	Средняя квадратическая погрешность положения характерной точки (Mt), м	Описание обозначения точки на местности (при наличии)
	X	Y			
1	2	3	4	5	6
1868	208615.90	348435.42	Аналитический метод	0.10	-
1869	208616.13	348435.62	Аналитический метод	0.10	-
1870	208616.35	348435.84	Аналитический метод	0.10	-
1871	208616.56	348436.05	Аналитический метод	0.10	-
1872	208616.78	348436.27	Аналитический метод	0.10	-
1873	208616.99	348436.49	Аналитический метод	0.10	-
1874	208617.21	348436.71	Аналитический метод	0.10	-
1875	208617.42	348436.93	Аналитический метод	0.10	-
1876	208617.63	348437.15	Аналитический метод	0.10	-
1877	208617.83	348437.37	Аналитический метод	0.10	-
1878	208618.04	348437.60	Аналитический метод	0.10	-
1879	208618.24	348437.83	Аналитический метод	0.10	-
1880	208618.44	348438.06	Аналитический метод	0.10	-
1881	208618.64	348438.29	Аналитический метод	0.10	-
1882	208618.84	348438.52	Аналитический метод	0.10	-
1883	208619.03	348438.75	Аналитический метод	0.10	-
1884	208619.22	348438.98	Аналитический метод	0.10	-
1885	208619.41	348439.21	Аналитический метод	0.10	-
1886	208619.60	348439.45	Аналитический метод	0.10	-
1887	208619.78	348439.69	Аналитический метод	0.10	-
1888	208619.97	348439.92	Аналитический метод	0.10	-
1889	208620.15	348440.16	Аналитический метод	0.10	-
1890	208620.33	348440.41	Аналитический метод	0.10	-
1891	208620.50	348440.65	Аналитический метод	0.10	-
1892	208620.68	348440.90	Аналитический метод	0.10	-
1893	208620.85	348441.14	Аналитический метод	0.10	-

2. Сведения о характерных точках границ объекта					
Обозначение характерных точек границ	Координаты, м		Метод определения координат характерной точки	Средняя квадратическая погрешность положения характерной точки (Mt), м	Описание обозначения точки на местности (при наличии)
	X	Y			
1	2	3	4	5	6
1894	208621.02	348441.38	Аналитический метод	0.10	-
1895	208621.19	348441.64	Аналитический метод	0.10	-
1896	208621.37	348441.89	Аналитический метод	0.10	-
1897	208621.82	348442.64	Аналитический метод	0.10	-
1898	208622.25	348443.38	Аналитический метод	0.10	-
1899	208623.00	348444.72	Аналитический метод	0.10	-
1900	208623.12	348444.87	Аналитический метод	0.10	-
1901	208623.30	348445.09	Аналитический метод	0.10	-
1902	208623.47	348445.33	Аналитический метод	0.10	-
1903	208623.65	348445.55	Аналитический метод	0.10	-
1904	208623.82	348445.78	Аналитический метод	0.10	-
1905	208623.99	348446.00	Аналитический метод	0.10	-
1906	208624.16	348446.23	Аналитический метод	0.10	-
1907	208624.33	348446.46	Аналитический метод	0.10	-
1908	208624.49	348446.70	Аналитический метод	0.10	-
1909	208624.66	348446.93	Аналитический метод	0.10	-
1910	208624.82	348447.17	Аналитический метод	0.10	-
1911	208624.98	348447.40	Аналитический метод	0.10	-
1912	208625.14	348447.64	Аналитический метод	0.10	-
1913	208625.30	348447.88	Аналитический метод	0.10	-
1914	208625.45	348448.12	Аналитический метод	0.10	-
1915	208625.60	348448.37	Аналитический метод	0.10	-
1916	208625.75	348448.61	Аналитический метод	0.10	-
1917	208625.90	348448.86	Аналитический метод	0.10	-
1918	208626.05	348449.10	Аналитический метод	0.10	-
1919	208626.19	348449.35	Аналитический метод	0.10	-

2. Сведения о характерных точках границ объекта					
Обозначение характерных точек границ	Координаты, м		Метод определения координат характерной точки	Средняя квадратическая погрешность положения характерной точки (Mt), м	Описание обозначения точки на местности (при наличии)
	X	Y			
1	2	3	4	5	6
1920	208626.34	348449.60	Аналитический метод	0.10	-
1921	208626.48	348449.85	Аналитический метод	0.10	-
1922	208626.62	348450.10	Аналитический метод	0.10	-
1923	208627.13	348451.07	Аналитический метод	0.10	-
1924	208627.63	348452.07	Аналитический метод	0.10	-
1925	208628.97	348455.27	Аналитический метод	0.10	-
1926	208628.91	348456.60	Аналитический метод	0.10	-
1927	208628.76	348458.38	Аналитический метод	0.10	-
1928	208629.88	348461.59	Аналитический метод	0.10	-
1929	208630.16	348462.33	Аналитический метод	0.10	-
1930	208631.08	348464.59	Аналитический метод	0.10	-
1931	208631.39	348465.31	Аналитический метод	0.10	-
1932	208631.72	348466.04	Аналитический метод	0.10	-
1933	208632.37	348467.39	Аналитический метод	0.10	-
1934	208632.53	348467.76	Аналитический метод	0.10	-
1935	208632.70	348468.11	Аналитический метод	0.10	-
1936	208632.87	348468.46	Аналитический метод	0.10	-
1937	208633.04	348468.80	Аналитический метод	0.10	-
1938	208633.22	348469.16	Аналитический метод	0.10	-
1939	208633.40	348469.50	Аналитический метод	0.10	-
1940	208633.58	348469.84	Аналитический метод	0.10	-
1941	208633.76	348470.19	Аналитический метод	0.10	-
1942	208633.95	348470.53	Аналитический метод	0.10	-
1943	208634.14	348470.87	Аналитический метод	0.10	-
1944	208634.34	348471.20	Аналитический метод	0.10	-
1945	208634.72	348471.86	Аналитический метод	0.10	-

2. Сведения о характерных точках границ объекта					
Обозначение характерных точек границ	Координаты, м		Метод определения координат характерной точки	Средняя квадратическая погрешность положения характерной точки (Mt), м	Описание обозначения точки на местности (при наличии)
	X	Y			
1	2	3	4	5	6
1946	208635.11	348472.51	Аналитический метод	0.10	-
1947	208635.56	348473.26	Аналитический метод	0.10	-
1948	208640.22	348481.08	Аналитический метод	0.10	-
1949	208640.63	348481.78	Аналитический метод	0.10	-
1950	208645.47	348489.44	Аналитический метод	0.10	-
1951	208645.50	348489.48	Аналитический метод	0.10	-
1952	208647.82	348492.45	Аналитический метод	0.10	-
1953	208650.98	348496.12	Аналитический метод	0.10	-
1954	208651.92	348497.25	Аналитический метод	0.10	-
1955	208656.40	348505.36	Аналитический метод	0.10	-
1956	208656.93	348506.35	Аналитический метод	0.10	-
1957	208657.09	348506.96	Аналитический метод	0.10	-
1958	208657.30	348507.33	Аналитический метод	0.10	-
1959	208657.56	348507.81	Аналитический метод	0.10	-
1960	208657.83	348508.30	Аналитический метод	0.10	-
1961	208658.09	348508.79	Аналитический метод	0.10	-
1962	208658.35	348509.27	Аналитический метод	0.10	-
1963	208658.60	348509.79	Аналитический метод	0.10	-
1964	208659.99	348512.76	Аналитический метод	0.10	-
1965	208660.14	348513.11	Аналитический метод	0.10	-
1966	208660.32	348513.61	Аналитический метод	0.10	-
1967	208660.49	348514.08	Аналитический метод	0.10	-
1968	208660.66	348514.56	Аналитический метод	0.10	-
1969	208660.82	348515.04	Аналитический метод	0.10	-
1970	208660.98	348515.52	Аналитический метод	0.10	-
1971	208661.14	348516.02	Аналитический метод	0.10	-

2. Сведения о характерных точках границ объекта					
Обозначение характерных точек границ	Координаты, м		Метод определения координат характерной точки	Средняя квадратическая погрешность положения характерной точки (Mt), м	Описание обозначения точки на местности (при наличии)
	X	Y			
1	2	3	4	5	6
1972	208661.21	348516.31	Аналитический метод	0.10	-
1973	208661.37	348516.53	Аналитический метод	0.10	-
1974	208661.64	348516.91	Аналитический метод	0.10	-
1975	208661.91	348517.30	Аналитический метод	0.10	-
1976	208662.17	348517.69	Аналитический метод	0.10	-
1977	208662.43	348518.08	Аналитический метод	0.10	-
1978	208662.69	348518.47	Аналитический метод	0.10	-
1979	208662.94	348518.87	Аналитический метод	0.10	-
1980	208663.19	348519.26	Аналитический метод	0.10	-
1981	208663.44	348519.66	Аналитический метод	0.10	-
1982	208663.98	348520.57	Аналитический метод	0.10	-
1983	208664.49	348521.38	Аналитический метод	0.10	-
1984	208667.09	348525.47	Аналитический метод	0.10	-
1985	208667.23	348526.28	Аналитический метод	0.10	-
1986	208667.31	348526.53	Аналитический метод	0.10	-
1987	208667.42	348526.86	Аналитический метод	0.10	-
1988	208667.54	348527.18	Аналитический метод	0.10	-
1989	208667.65	348527.51	Аналитический метод	0.10	-
1990	208667.77	348527.83	Аналитический метод	0.10	-
1991	208667.89	348528.15	Аналитический метод	0.10	-
1992	208668.02	348528.47	Аналитический метод	0.10	-
1993	208668.15	348528.79	Аналитический метод	0.10	-
1994	208668.28	348529.11	Аналитический метод	0.10	-
1995	208668.41	348529.42	Аналитический метод	0.10	-
1996	208668.54	348529.74	Аналитический метод	0.10	-
1997	208668.68	348530.05	Аналитический метод	0.10	-

2. Сведения о характерных точках границ объекта					
Обозначение характерных точек границ	Координаты, м		Метод определения координат характерной точки	Средняя квадратическая погрешность положения характерной точки (Mt), м	Описание обозначения точки на местности (при наличии)
	X	Y			
1	2	3	4	5	6
1998	208668.82	348530.37	Аналитический метод	0.10	-
1999	208668.97	348530.68	Аналитический метод	0.10	-
2000	208669.11	348530.99	Аналитический метод	0.10	-
2001	208669.26	348531.30	Аналитический метод	0.10	-
2002	208669.41	348531.61	Аналитический метод	0.10	-
2003	208669.56	348531.92	Аналитический метод	0.10	-
2004	208669.72	348532.22	Аналитический метод	0.10	-
2005	208669.87	348532.53	Аналитический метод	0.10	-
2006	208670.19	348533.11	Аналитический метод	0.10	-
2007	208671.25	348534.39	Аналитический метод	0.10	-
2008	208671.53	348534.67	Аналитический метод	0.10	-
2009	208671.73	348534.86	Аналитический метод	0.10	-
2010	208671.97	348535.06	Аналитический метод	0.10	-
2011	208672.21	348535.27	Аналитический метод	0.10	-
2012	208672.45	348535.47	Аналитический метод	0.10	-
2013	208672.69	348535.66	Аналитический метод	0.10	-
2014	208672.93	348535.86	Аналитический метод	0.10	-
2015	208673.18	348536.06	Аналитический метод	0.10	-
2016	208673.43	348536.26	Аналитический метод	0.10	-
2017	208673.67	348536.45	Аналитический метод	0.10	-
2018	208673.92	348536.64	Аналитический метод	0.10	-
2019	208674.17	348536.82	Аналитический метод	0.10	-
2020	208674.42	348537.00	Аналитический метод	0.10	-
2021	208674.67	348537.18	Аналитический метод	0.10	-
2022	208674.92	348537.35	Аналитический метод	0.10	-
2023	208675.17	348537.53	Аналитический метод	0.10	-

2. Сведения о характерных точках границ объекта					
Обозначение характерных точек границ	Координаты, м		Метод определения координат характерной точки	Средняя квадратическая погрешность положения характерной точки (Mt), м	Описание обозначения точки на местности (при наличии)
	X	Y			
1	2	3	4	5	6
2024	208675.42	348537.70	Аналитический метод	0.10	-
2025	208675.68	348537.87	Аналитический метод	0.10	-
2026	208675.93	348538.05	Аналитический метод	0.10	-
2027	208676.19	348538.21	Аналитический метод	0.10	-
2028	208676.36	348538.32	Аналитический метод	0.10	-
2029	208676.55	348538.39	Аналитический метод	0.10	-
2030	208676.86	348538.49	Аналитический метод	0.10	-
2031	208677.16	348538.59	Аналитический метод	0.10	-
2032	208677.47	348538.69	Аналитический метод	0.10	-
2033	208677.78	348538.79	Аналитический метод	0.10	-
2034	208678.08	348538.89	Аналитический метод	0.10	-
2035	208678.39	348538.98	Аналитический метод	0.10	-
2036	208678.70	348539.06	Аналитический метод	0.10	-
2037	208679.51	348539.29	Аналитический метод	0.10	-
2038	208680.36	348539.49	Аналитический метод	0.10	-
2039	208681.47	348539.82	Аналитический метод	0.10	-
2040	208687.89	348544.39	Аналитический метод	0.10	-
2041	208687.95	348544.43	Аналитический метод	0.10	-
2042	208690.18	348546.02	Аналитический метод	0.10	-
2043	208692.98	348549.11	Аналитический метод	0.10	-
2044	208693.71	348549.96	Аналитический метод	0.10	-
2045	208696.26	348544.96	Аналитический метод	0.10	-
2046	208699.45	348538.75	Аналитический метод	0.10	-
2047	208699.10	348537.73	Аналитический метод	0.10	-
2048	208698.08	348534.78	Аналитический метод	0.10	-
2049	208698.05	348534.68	Аналитический метод	0.10	-

2. Сведения о характерных точках границ объекта					
Обозначение характерных точек границ	Координаты, м		Метод определения координат характерной точки	Средняя квадратическая погрешность положения характерной точки (Mt), м	Описание обозначения точки на местности (при наличии)
	X	Y			
1	2	3	4	5	6
2050	208691.61	348515.97	Аналитический метод	0.10	-
2051	208697.26	348513.98	Аналитический метод	0.10	-
2052	208723.73	348504.86	Аналитический метод	0.10	-
2053	208731.33	348502.31	Аналитический метод	0.10	-
2054	208731.49	348502.78	Аналитический метод	0.10	-
2055	208731.52	348502.86	Аналитический метод	0.10	-
2056	208738.80	348524.04	Аналитический метод	0.10	-
2057	208740.35	348528.52	Аналитический метод	0.10	-
2058	208740.81	348529.84	Аналитический метод	0.10	-
2059	208744.48	348525.83	Аналитический метод	0.10	-
2060	208759.54	348509.39	Аналитический метод	0.10	-
2061	208762.54	348511.74	Аналитический метод	0.10	-
2062	208766.53	348514.73	Аналитический метод	0.10	-
2063	208770.13	348517.29	Аналитический метод	0.10	-
2064	208773.59	348519.48	Аналитический метод	0.10	-
2065	208777.21	348521.46	Аналитический метод	0.10	-
2066	208783.79	348525.29	Аналитический метод	0.10	-
2067	208793.45	348530.87	Аналитический метод	0.10	-
2068	208795.37	348532.56	Аналитический метод	0.10	-
2069	208770.74	348559.36	Аналитический метод	0.10	-
2070	208765.37	348565.19	Аналитический метод	0.10	-
2071	208748.28	348591.66	Аналитический метод	0.10	-
2072	208776.09	348612.70	Аналитический метод	0.10	-
2073	208799.69	348595.45	Аналитический метод	0.10	-
2074	208806.39	348590.56	Аналитический метод	0.10	-
2075	208835.09	348569.45	Аналитический метод	0.10	-

2. Сведения о характерных точках границ объекта					
Обозначение характерных точек границ	Координаты, м		Метод определения координат характерной точки	Средняя квадратическая погрешность положения характерной точки (Mt), м	Описание обозначения точки на местности (при наличии)
	X	Y			
1	2	3	4	5	6
2076	208834.98	348563.41	Аналитический метод	0.10	-
2077	208841.26	348558.97	Аналитический метод	0.10	-
2078	208844.13	348563.02	Аналитический метод	0.10	-
2079	208846.57	348561.24	Аналитический метод	0.10	-
2080	208847.69	348561.93	Аналитический метод	0.10	-
2081	208849.95	348563.33	Аналитический метод	0.10	-
2082	208850.23	348563.50	Аналитический метод	0.10	-
2083	208851.12	348564.26	Аналитический метод	0.10	-
2084	208851.92	348564.93	Аналитический метод	0.10	-
2085	208853.37	348566.16	Аналитический метод	0.10	-
2086	208848.74	348569.54	Аналитический метод	0.10	-
2087	208851.71	348573.73	Аналитический метод	0.10	-
2088	208845.18	348578.35	Аналитический метод	0.10	-
2089	208838.94	348575.46	Аналитический метод	0.10	-
2090	208812.07	348595.06	Аналитический метод	0.10	-
2091	208805.37	348599.95	Аналитический метод	0.10	-
2092	208781.86	348615.90	Аналитический метод	0.10	-
2093	208781.88	348617.08	Аналитический метод	0.10	-
2094	208776.79	348620.70	Аналитический метод	0.10	-
2095	208756.38	348635.70	Аналитический метод	0.10	-
2096	208731.91	348624.76	Аналитический метод	0.10	-
2097	208722.34	348644.98	Аналитический метод	0.10	-
2098	208703.74	348640.40	Аналитический метод	0.10	-
2099	208702.04	348638.85	Аналитический метод	0.10	-
2100	208697.78	348633.13	Аналитический метод	0.10	-
2101	208683.11	348649.17	Аналитический метод	0.10	-

2. Сведения о характерных точках границ объекта					
Обозначение характерных точек границ	Координаты, м		Метод определения координат характерной точки	Средняя квадратическая погрешность положения характерной точки (Mt), м	Описание обозначения точки на местности (при наличии)
	X	Y			
1	2	3	4	5	6
2102	208683.07	348649.21	Аналитический метод	0.10	-
2103	208679.34	348653.28	Аналитический метод	0.10	-
2104	208611.82	348727.05	Аналитический метод	0.10	-
2105	208604.71	348734.80	Аналитический метод	0.10	-
2106	208609.12	348738.82	Аналитический метод	0.10	-
2107	208603.48	348744.75	Аналитический метод	0.10	-
2108	208602.58	348746.14	Аналитический метод	0.10	-
2109	208599.43	348751.88	Аналитический метод	0.10	-
2110	208597.86	348755.07	Аналитический метод	0.10	-
2111	208596.81	348761.02	Аналитический метод	0.10	-
2112	208595.30	348766.28	Аналитический метод	0.10	-
2113	208591.25	348778.26	Аналитический метод	0.10	-
2114	208589.16	348787.68	Аналитический метод	0.10	-
2115	208586.99	348796.70	Аналитический метод	0.10	-
2116	208585.82	348798.59	Аналитический метод	0.10	-
2117	208583.18	348802.78	Аналитический метод	0.10	-
2118	208581.77	348804.99	Аналитический метод	0.10	-
2119	208580.35	348807.16	Аналитический метод	0.10	-
2120	208574.98	348815.85	Аналитический метод	0.10	-
2121	208569.56	348822.68	Аналитический метод	0.10	-
2122	208567.70	348823.49	Аналитический метод	0.10	-
2123	208556.90	348827.91	Аналитический метод	0.10	-
2124	208550.32	348831.01	Аналитический метод	0.10	-
2125	208543.55	348835.49	Аналитический метод	0.10	-
2126	208539.42	348838.04	Аналитический метод	0.10	-
2127	208531.08	348843.89	Аналитический метод	0.10	-

2. Сведения о характерных точках границ объекта					
Обозначение характерных точек границ	Координаты, м		Метод определения координат характерной точки	Средняя квадратическая погрешность положения характерной точки (Mt), м	Описание обозначения точки на местности (при наличии)
	X	Y			
1	2	3	4	5	6
2128	208515.14	348856.43	Аналитический метод	0.10	-
2129	208506.51	348862.13	Аналитический метод	0.10	-
2130	208504.13	348863.76	Аналитический метод	0.10	-
2131	208498.73	348868.56	Аналитический метод	0.10	-
2132	208493.98	348870.99	Аналитический метод	0.10	-
2133	208490.26	348874.26	Аналитический метод	0.10	-
2134	208482.05	348880.40	Аналитический метод	0.10	-
2135	208473.44	348885.83	Аналитический метод	0.10	-
2136	208471.64	348888.72	Аналитический метод	0.10	-
2137	208468.02	348894.33	Аналитический метод	0.10	-
2138	208460.26	348901.02	Аналитический метод	0.10	-
2139	208459.29	348901.78	Аналитический метод	0.10	-
2140	208457.72	348903.00	Аналитический метод	0.10	-
2141	208452.29	348907.30	Аналитический метод	0.10	-
2142	208452.11	348907.45	Аналитический метод	0.10	-
2143	208428.87	348932.84	Аналитический метод	0.10	-
2144	208428.99	348934.39	Аналитический метод	0.10	-
2145	208434.15	348944.76	Аналитический метод	0.10	-
2146	208422.53	348939.76	Аналитический метод	0.10	-
2147	208387.79	348977.72	Аналитический метод	0.10	-
2148	208383.80	349004.46	Аналитический метод	0.10	-
2149	208383.89	349005.00	Аналитический метод	0.10	-
2150	208384.74	349010.42	Аналитический метод	0.10	-
2151	208384.77	349011.50	Аналитический метод	0.10	-
2152	208383.44	349021.49	Аналитический метод	0.10	-
2153	208383.13	349024.05	Аналитический метод	0.10	-

2. Сведения о характерных точках границ объекта					
Обозначение характерных точек границ	Координаты, м		Метод определения координат характерной точки	Средняя квадратическая погрешность положения характерной точки (Mt), м	Описание обозначения точки на местности (при наличии)
	X	Y			
1	2	3	4	5	6
2154	208382.87	349026.92	Аналитический метод	0.10	-
2155	208383.17	349031.62	Аналитический метод	0.10	-
2156	208380.19	349038.11	Аналитический метод	0.10	-
2157	208380.13	349038.24	Аналитический метод	0.10	-
2158	208380.39	349038.65	Аналитический метод	0.10	-
2159	208380.95	349039.52	Аналитический метод	0.10	-
2160	208380.89	349040.00	Аналитический метод	0.10	-
2161	208410.33	349119.31	Аналитический метод	0.10	-
2162	208422.45	349121.92	Аналитический метод	0.10	-
2163	208424.27	349123.07	Аналитический метод	0.10	-
2164	208425.13	349126.35	Аналитический метод	0.10	-
2165	208424.40	349133.39	Аналитический метод	0.10	-
2166	208418.59	349141.58	Аналитический метод	0.10	-
2167	208443.47	349208.57	Аналитический метод	0.10	-
2168	208477.38	349300.44	Аналитический метод	0.10	-
2169	208516.82	349407.46	Аналитический метод	0.10	-
2170	208520.89	349414.82	Аналитический метод	0.10	-
2171	208521.54	349416.67	Аналитический метод	0.10	-
2172	208522.84	349421.92	Аналитический метод	0.10	-
2173	208534.81	349455.74	Аналитический метод	0.10	-
2174	208583.97	349589.05	Аналитический метод	0.10	-
2175	208595.09	349679.68	Аналитический метод	0.10	-
2176	208595.10	349679.76	Аналитический метод	0.10	-
2177	208600.26	349721.79	Аналитический метод	0.10	-
2178	208601.57	349724.82	Аналитический метод	0.10	-
2179	208602.58	349728.32	Аналитический метод	0.10	-

2. Сведения о характерных точках границ объекта					
Обозначение характерных точек границ	Координаты, м		Метод определения координат характерной точки	Средняя квадратическая погрешность положения характерной точки (Mt), м	Описание обозначения точки на местности (при наличии)
	X	Y			
1	2	3	4	5	6
2180	208602.72	349729.82	Аналитический метод	0.10	-
2181	208603.89	349738.36	Аналитический метод	0.10	-
2182	208603.83	349741.62	Аналитический метод	0.10	-
2183	208603.55	349746.52	Аналитический метод	0.10	-
2184	208603.56	349747.35	Аналитический метод	0.10	-
2185	208603.57	349748.55	Аналитический метод	0.10	-
2186	208604.84	349758.96	Аналитический метод	0.10	-
2187	208625.23	349925.16	Аналитический метод	0.10	-
2188	208626.15	349926.56	Аналитический метод	0.10	-
2189	208627.06	349928.01	Аналитический метод	0.10	-
2190	208631.62	349936.14	Аналитический метод	0.10	-
2191	208633.28	349943.25	Аналитический метод	0.10	-
2192	208632.81	349950.72	Аналитический метод	0.10	-
2193	208632.48	349953.67	Аналитический метод	0.10	-
2194	208631.94	349956.83	Аналитический метод	0.10	-
2195	208631.36	349959.33	Аналитический метод	0.10	-
2196	208629.29	349968.30	Аналитический метод	0.10	-
2197	208627.87	349969.03	Аналитический метод	0.10	-
2198	208599.53	350053.34	Аналитический метод	0.10	-
2199	208599.74	350055.00	Аналитический метод	0.10	-
2200	208599.81	350055.66	Аналитический метод	0.10	-
2201	208598.69	350059.62	Аналитический метод	0.10	-
2202	208595.54	350067.81	Аналитический метод	0.10	-
2203	208595.07	350069.02	Аналитический метод	0.10	-
2204	208591.21	350078.30	Аналитический метод	0.10	-
2205	208590.98	350078.80	Аналитический метод	0.10	-

2. Сведения о характерных точках границ объекта					
Обозначение характерных точек границ	Координаты, м		Метод определения координат характерной точки	Средняя квадратическая погрешность положения характерной точки (Mt), м	Описание обозначения точки на местности (при наличии)
	X	Y			
1	2	3	4	5	6
2206	208543.59	350219.80	Аналитический метод	0.10	-
2207	208143.57	350541.32	Аналитический метод	0.10	-
2208	208139.82	350544.40	Аналитический метод	0.10	-
2209	208102.78	350574.08	Аналитический метод	0.10	-
2210	208097.47	350577.36	Аналитический метод	0.10	-
2211	208097.39	350577.40	Аналитический метод	0.10	-
2212	208003.95	350635.11	Аналитический метод	0.10	-
2213	208086.65	350766.65	Аналитический метод	0.10	-
2214	208087.63	350767.41	Аналитический метод	0.10	-
2215	208253.63	351032.19	Аналитический метод	0.10	-
2216	208050.56	351265.35	Аналитический метод	0.10	-
2217	208047.95	351265.59	Аналитический метод	0.10	-
2218	208045.94	351265.73	Аналитический метод	0.10	-
2219	208044.83	351265.68	Аналитический метод	0.10	-
318	208044.83	351265.68	Аналитический метод	0.10	-
2220	208872.01	348577.32	Аналитический метод	0.10	-
2221	208871.46	348576.57	Аналитический метод	0.10	-
2222	208871.43	348576.53	Аналитический метод	0.10	-
2223	208860.17	348561.20	Аналитический метод	0.10	-
2224	208854.14	348565.59	Аналитический метод	0.10	-
2225	208853.60	348565.13	Аналитический метод	0.10	-
2226	208850.26	348562.51	Аналитический метод	0.10	-
2227	208847.37	348560.67	Аналитический метод	0.10	-
2228	208855.45	348554.75	Аналитический метод	0.10	-
2229	208843.61	348538.63	Аналитический метод	0.10	-
2230	208849.73	348534.14	Аналитический метод	0.10	-

2. Сведения о характерных точках границ объекта					
Обозначение характерных точек границ	Координаты, м		Метод определения координат характерной точки	Средняя квадратическая погрешность положения характерной точки (Mt), м	Описание обозначения точки на местности (при наличии)
	X	Y			
1	2	3	4	5	6
2231	208851.67	348536.16	Аналитический метод	0.10	-
2232	208877.27	348570.97	Аналитический метод	0.10	-
2233	208877.29	348571.00	Аналитический метод	0.10	-
2234	208878.46	348572.59	Аналитический метод	0.10	-
2235	208873.88	348575.95	Аналитический метод	0.10	-
2236	208873.84	348575.98	Аналитический метод	0.10	-
2220	208872.01	348577.32	Аналитический метод	0.10	-
2237	208796.25	348531.61	Аналитический метод	0.10	-
2238	208794.03	348529.62	Аналитический метод	0.10	-
2239	208780.83	348522.14	Аналитический метод	0.10	-
2240	208773.44	348518.13	Аналитический метод	0.10	-
2241	208770.92	348516.53	Аналитический метод	0.10	-
2242	208767.49	348514.09	Аналитический метод	0.10	-
2243	208763.53	348511.13	Аналитический метод	0.10	-
2244	208760.26	348508.60	Аналитический метод	0.10	-
2245	208765.74	348502.67	Аналитический метод	0.10	-
2246	208770.50	348497.41	Аналитический метод	0.10	-
2247	208774.35	348493.20	Аналитический метод	0.10	-
2248	208788.94	348477.26	Аналитический метод	0.10	-
2249	208792.04	348473.87	Аналитический метод	0.10	-
2250	208792.08	348473.83	Аналитический метод	0.10	-
2251	208797.11	348468.32	Аналитический метод	0.10	-
2252	208801.51	348463.50	Аналитический метод	0.10	-
2253	208802.22	348462.73	Аналитический метод	0.10	-
2254	208802.27	348462.68	Аналитический метод	0.10	-
2255	208804.70	348460.04	Аналитический метод	0.10	-

2. Сведения о характерных точках границ объекта					
Обозначение характерных точек границ	Координаты, м		Метод определения координат характерной точки	Средняя квадратическая погрешность положения характерной точки (Mt), м	Описание обозначения точки на местности (при наличии)
	X	Y			
1	2	3	4	5	6
2256	208879.45	348378.38	Аналитический метод	0.10	-
2257	208879.47	348378.36	Аналитический метод	0.10	-
2258	208917.95	348336.32	Аналитический метод	0.10	-
2259	208945.80	348257.54	Аналитический метод	0.10	-
2260	208954.20	348233.79	Аналитический метод	0.10	-
2261	208960.71	348215.34	Аналитический метод	0.10	-
2262	208884.33	348132.32	Аналитический метод	0.10	-
2263	208882.58	348132.16	Аналитический метод	0.10	-
2264	208879.42	348129.77	Аналитический метод	0.10	-
2265	208874.85	348125.00	Аналитический метод	0.10	-
2266	208870.02	348118.37	Аналитический метод	0.10	-
2267	208868.98	348116.87	Аналитический метод	0.10	-
2268	208861.10	348110.12	Аналитический метод	0.10	-
2269	208860.92	348106.87	Аналитический метод	0.10	-
2270	208860.73	348103.22	Аналитический метод	0.10	-
2271	208859.73	348101.33	Аналитический метод	0.10	-
2272	208854.31	348098.15	Аналитический метод	0.10	-
2273	208849.89	348094.87	Аналитический метод	0.10	-
2274	208849.14	348094.32	Аналитический метод	0.10	-
2275	208848.82	348093.71	Аналитический метод	0.10	-
2276	208581.13	347802.73	Аналитический метод	0.10	-
2277	208508.58	347704.28	Аналитический метод	0.10	-
2278	208508.56	347704.24	Аналитический метод	0.10	-
2279	208446.11	347619.47	Аналитический метод	0.10	-
2280	208451.17	347615.61	Аналитический метод	0.10	-
2281	208449.75	347613.65	Аналитический метод	0.10	-

2. Сведения о характерных точках границ объекта					
Обозначение характерных точек границ	Координаты, м		Метод определения координат характерной точки	Средняя квадратическая погрешность положения характерной точки (Mt), м	Описание обозначения точки на местности (при наличии)
	X	Y			
1	2	3	4	5	6
2282	208447.88	347608.39	Аналитический метод	0.10	-
2283	208427.55	347580.80	Аналитический метод	0.10	-
2284	208426.44	347579.75	Аналитический метод	0.10	-
2285	208423.15	347575.48	Аналитический метод	0.10	-
2286	208422.59	347574.58	Аналитический метод	0.10	-
2287	208420.13	347570.72	Аналитический метод	0.10	-
2288	208417.89	347567.69	Аналитический метод	0.10	-
2289	208411.45	347572.44	Аналитический метод	0.10	-
2290	208364.76	347509.07	Аналитический метод	0.10	-
2291	208365.54	347508.50	Аналитический метод	0.10	-
2292	208364.36	347506.97	Аналитический метод	0.10	-
2293	208359.45	347498.09	Аналитический метод	0.10	-
2294	208359.04	347497.42	Аналитический метод	0.10	-
2295	208358.33	347496.27	Аналитический метод	0.10	-
2296	208354.02	347489.71	Аналитический метод	0.10	-
2297	208348.87	347480.91	Аналитический метод	0.10	-
2298	208348.78	347480.63	Аналитический метод	0.10	-
2299	208345.93	347472.20	Аналитический метод	0.10	-
2300	208345.47	347470.96	Аналитический метод	0.10	-
2301	208343.87	347467.22	Аналитический метод	0.10	-
2302	208335.82	347456.30	Аналитический метод	0.10	-
2303	208329.38	347461.05	Аналитический метод	0.10	-
2304	208202.77	347289.21	Аналитический метод	0.10	-
2305	208209.21	347284.45	Аналитический метод	0.10	-
2306	208198.18	347269.49	Аналитический метод	0.10	-
2307	208198.14	347269.44	Аналитический метод	0.10	-

2. Сведения о характерных точках границ объекта					
Обозначение характерных точек границ	Координаты, м		Метод определения координат характерной точки	Средняя квадратическая погрешность положения характерной точки (Mt), м	Описание обозначения точки на местности (при наличии)
	X	Y			
1	2	3	4	5	6
2308	208196.32	347267.25	Аналитический метод	0.10	-
2309	208190.48	347259.98	Аналитический метод	0.10	-
2310	208188.38	347258.06	Аналитический метод	0.10	-
2311	208183.69	347255.78	Аналитический метод	0.10	-
2312	208181.43	347255.19	Аналитический метод	0.10	-
2313	208178.94	347252.25	Аналитический метод	0.10	-
2314	208178.73	347246.06	Аналитический метод	0.10	-
2315	208176.74	347244.30	Аналитический метод	0.10	-
2316	208171.41	347239.55	Аналитический метод	0.10	-
2317	208168.05	347236.54	Аналитический метод	0.10	-
2318	208168.03	347236.53	Аналитический метод	0.10	-
2319	208166.43	347235.09	Аналитический метод	0.10	-
2320	208163.79	347232.64	Аналитический метод	0.10	-
2321	208163.25	347231.97	Аналитический метод	0.10	-
2322	208163.13	347230.94	Аналитический метод	0.10	-
2323	208163.13	347230.92	Аналитический метод	0.10	-
2324	208161.93	347220.78	Аналитический метод	0.10	-
2325	208161.92	347220.27	Аналитический метод	0.10	-
2326	208144.77	347196.99	Аналитический метод	0.10	-
2327	208138.33	347201.73	Аналитический метод	0.10	-
2328	208137.99	347201.28	Аналитический метод	0.10	-
2329	208137.95	347201.24	Аналитический метод	0.10	-
2330	208117.12	347172.96	Аналитический метод	0.10	-
2331	208126.35	347162.50	Аналитический метод	0.10	-
2332	208126.37	347162.49	Аналитический метод	0.10	-
2333	208163.74	347120.20	Аналитический метод	0.10	-

2. Сведения о характерных точках границ объекта					
Обозначение характерных точек границ	Координаты, м		Метод определения координат характерной точки	Средняя квадратическая погрешность положения характерной точки (Mt), м	Описание обозначения точки на местности (при наличии)
	X	Y			
1	2	3	4	5	6
2334	208173.47	347109.21	Аналитический метод	0.10	-
2335	208187.19	347093.71	Аналитический метод	0.10	-
2336	208196.74	347082.87	Аналитический метод	0.10	-
2337	208224.81	347051.10	Аналитический метод	0.10	-
2338	208269.98	346999.99	Аналитический метод	0.10	-
2339	208336.63	346924.58	Аналитический метод	0.10	-
2340	208346.97	346912.87	Аналитический метод	0.10	-
2341	208356.60	346901.99	Аналитический метод	0.10	-
2342	208367.34	346889.82	Аналитический метод	0.10	-
2343	208372.86	346883.58	Аналитический метод	0.10	-
2344	208413.35	346632.04	Аналитический метод	0.10	-
2345	208415.17	346632.33	Аналитический метод	0.10	-
2346	208414.00	346623.03	Аналитический метод	0.10	-
2347	208413.91	346622.66	Аналитический метод	0.10	-
2348	208412.53	346616.63	Аналитический метод	0.10	-
2349	208412.10	346612.43	Аналитический метод	0.10	-
2350	208413.24	346602.36	Аналитический метод	0.10	-
2351	208413.74	346599.15	Аналитический метод	0.10	-
2352	208414.97	346592.37	Аналитический метод	0.10	-
2353	208418.48	346582.82	Аналитический метод	0.10	-
2354	208419.04	346579.54	Аналитический метод	0.10	-
2355	208419.07	346575.82	Аналитический метод	0.10	-
2356	208419.13	346572.95	Аналитический метод	0.10	-
2357	208420.10	346567.86	Аналитический метод	0.10	-
2358	208422.62	346563.01	Аналитический метод	0.10	-
2359	208423.86	346560.60	Аналитический метод	0.10	-

2. Сведения о характерных точках границ объекта					
Обозначение характерных точек границ	Координаты, м		Метод определения координат характерной точки	Средняя квадратическая погрешность положения характерной точки (Mt), м	Описание обозначения точки на местности (при наличии)
	X	Y			
1	2	3	4	5	6
2360	208426.31	346555.10	Аналитический метод	0.10	-
2361	208426.99	346553.63	Аналитический метод	0.10	-
2362	208427.41	346552.70	Аналитический метод	0.10	-
2363	208426.17	346552.50	Аналитический метод	0.10	-
2364	208534.84	345877.51	Аналитический метод	0.10	-
2365	208687.29	345696.60	Аналитический метод	0.10	-
2366	208687.30	345696.58	Аналитический метод	0.10	-
2367	208733.60	345641.64	Аналитический метод	0.10	-
2368	208733.62	345641.63	Аналитический метод	0.10	-
2369	208733.65	345641.59	Аналитический метод	0.10	-
2370	208934.58	345403.17	Аналитический метод	0.10	-
2371	209138.25	344670.13	Аналитический метод	0.10	-
2372	209138.25	344670.12	Аналитический метод	0.10	-
2373	209145.14	344645.32	Аналитический метод	0.10	-
2374	209145.14	344645.30	Аналитический метод	0.10	-
2375	209203.19	344436.38	Аналитический метод	0.10	-
2376	209199.58	344200.53	Аналитический метод	0.10	-
2377	209331.68	344025.86	Аналитический метод	0.10	-
2378	209417.45	343845.65	Аналитический метод	0.10	-
2379	209447.72	343782.02	Аналитический метод	0.10	-
2380	209460.49	343755.21	Аналитический метод	0.10	-
2381	209478.58	343717.19	Аналитический метод	0.10	-
2382	209489.80	343693.62	Аналитический метод	0.10	-
2383	209560.26	343545.59	Аналитический метод	0.10	-
2384	209560.37	343543.03	Аналитический метод	0.10	-
2385	209561.67	343541.57	Аналитический метод	0.10	-

2. Сведения о характерных точках границ объекта					
Обозначение характерных точек границ	Координаты, м		Метод определения координат характерной точки	Средняя квадратическая погрешность положения характерной точки (Mt), м	Описание обозначения точки на местности (при наличии)
	X	Y			
1	2	3	4	5	6
2386	209562.41	343540.81	Аналитический метод	0.10	-
2387	209712.45	343225.81	Аналитический метод	0.10	-
2388	209999.96	343078.60	Аналитический метод	0.10	-
2389	210009.74	343073.58	Аналитический метод	0.10	-
2390	210029.30	343063.57	Аналитический метод	0.10	-
2391	210036.55	343059.86	Аналитический метод	0.10	-
2392	210326.62	342911.35	Аналитический метод	0.10	-
2393	210409.09	342858.32	Аналитический метод	0.10	-
2394	210413.21	342865.17	Аналитический метод	0.10	-
2395	210501.67	342808.28	Аналитический метод	0.10	-
2396	210504.59	342804.48	Аналитический метод	0.10	-
2397	210507.72	342800.02	Аналитический метод	0.10	-
2398	210516.03	342794.03	Аналитический метод	0.10	-
2399	210524.87	342789.32	Аналитический метод	0.10	-
2400	210525.75	342788.60	Аналитический метод	0.10	-
2401	210537.53	342783.45	Аналитический метод	0.10	-
2402	210534.01	342777.97	Аналитический метод	0.10	-
2403	210591.59	342740.93	Аналитический метод	0.10	-
2404	210748.36	342597.05	Аналитический метод	0.10	-
2405	210755.96	342605.33	Аналитический метод	0.10	-
2406	210755.96	342605.33	Аналитический метод	0.10	-
2407	210756.48	342604.86	Аналитический метод	0.10	-
2408	210759.31	342602.78	Аналитический метод	0.10	-
2409	210760.67	342601.29	Аналитический метод	0.10	-
2410	210763.04	342598.47	Аналитический метод	0.10	-
2411	210765.86	342594.94	Аналитический метод	0.10	-

2. Сведения о характерных точках границ объекта					
Обозначение характерных точек границ	Координаты, м		Метод определения координат характерной точки	Средняя квадратическая погрешность положения характерной точки (Mt), м	Описание обозначения точки на местности (при наличии)
	X	Y			
1	2	3	4	5	6
2412	210771.74	342591.65	Аналитический метод	0.10	-
2413	210773.70	342590.55	Аналитический метод	0.10	-
2414	210775.01	342586.89	Аналитический метод	0.10	-
2415	210778.68	342578.10	Аналитический метод	0.10	-
2416	210779.05	342577.50	Аналитический метод	0.10	-
2417	210783.27	342570.75	Аналитический метод	0.10	-
2418	210784.67	342569.10	Аналитический метод	0.10	-
2419	210790.38	342560.92	Аналитический метод	0.10	-
2420	210798.82	342548.90	Аналитический метод	0.10	-
2421	210801.72	342544.51	Аналитический метод	0.10	-
2422	210807.91	342532.74	Аналитический метод	0.10	-
2423	210811.44	342526.98	Аналитический метод	0.10	-
2424	210816.84	342518.54	Аналитический метод	0.10	-
2425	210822.26	342510.12	Аналитический метод	0.10	-
2426	210825.71	342505.07	Аналитический метод	0.10	-
2427	210827.40	342501.83	Аналитический метод	0.10	-
2428	210829.44	342491.55	Аналитический метод	0.10	-
2429	210829.55	342490.81	Аналитический метод	0.10	-
2430	210822.86	342486.75	Аналитический метод	0.10	-
2431	210946.46	342283.25	Аналитический метод	0.10	-
2432	211023.35	342094.54	Аналитический метод	0.10	-
2433	211032.67	342098.33	Аналитический метод	0.10	-
2434	211034.12	342094.75	Аналитический метод	0.10	-
2435	211038.63	342085.77	Аналитический метод	0.10	-
2436	211042.68	342076.66	Аналитический метод	0.10	-
2437	211043.29	342075.21	Аналитический метод	0.10	-

2. Сведения о характерных точках границ объекта					
Обозначение характерных точек границ	Координаты, м		Метод определения координат характерной точки	Средняя квадратическая погрешность положения характерной точки (Mt), м	Описание обозначения точки на местности (при наличии)
	X	Y			
1	2	3	4	5	6
2438	211047.02	342067.69	Аналитический метод	0.10	-
2439	211049.49	342058.01	Аналитический метод	0.10	-
2440	211051.38	342050.26	Аналитический метод	0.10	-
2441	211051.52	342048.25	Аналитический метод	0.10	-
2442	211051.55	342047.24	Аналитический метод	0.10	-
2443	211051.55	342046.55	Аналитический метод	0.10	-
2444	211055.92	342038.98	Аналитический метод	0.10	-
2445	211056.12	342036.12	Аналитический метод	0.10	-
2446	211058.40	342031.29	Аналитический метод	0.10	-
2447	211060.45	342026.36	Аналитический метод	0.10	-
2448	211060.83	342025.29	Аналитический метод	0.10	-
2449	211060.96	342024.90	Аналитический метод	0.10	-
2450	211061.50	342023.31	Аналитический метод	0.10	-
2451	211067.01	342016.80	Аналитический метод	0.10	-
2452	211072.08	342013.32	Аналитический метод	0.10	-
2453	211073.52	342012.01	Аналитический метод	0.10	-
2454	211073.77	342011.78	Аналитический метод	0.10	-
2455	211075.11	342010.50	Аналитический метод	0.10	-
2456	211081.75	342003.17	Аналитический метод	0.10	-
2457	211082.05	342002.67	Аналитический метод	0.10	-
2458	211074.66	341996.99	Аналитический метод	0.10	-
2459	211169.34	341874.01	Аналитический метод	0.10	-
2460	211232.47	341792.02	Аналитический метод	0.10	-
2461	211200.14	341524.90	Аналитический метод	0.10	-
2462	211296.92	341410.25	Аналитический метод	0.10	-
2463	211286.83	341327.38	Аналитический метод	0.10	-

2. Сведения о характерных точках границ объекта					
Обозначение характерных точек границ	Координаты, м		Метод определения координат характерной точки	Средняя квадратическая погрешность положения характерной точки (Mt), м	Описание обозначения точки на местности (при наличии)
	X	Y			
1	2	3	4	5	6
2464	211286.75	341327.69	Аналитический метод	0.10	-
2465	211286.60	341328.28	Аналитический метод	0.10	-
2466	211285.79	341330.82	Аналитический метод	0.10	-
2467	211285.19	341332.06	Аналитический метод	0.10	-
2468	211284.60	341333.25	Аналитический метод	0.10	-
2469	211284.00	341334.43	Аналитический метод	0.10	-
2470	211283.40	341335.61	Аналитический метод	0.10	-
2471	211282.78	341336.78	Аналитический метод	0.10	-
2472	211282.21	341337.84	Аналитический метод	0.10	-
2473	211281.20	341341.49	Аналитический метод	0.10	-
2474	211280.12	341345.11	Аналитический метод	0.10	-
2475	211279.42	341346.54	Аналитический метод	0.10	-
2476	211278.75	341347.89	Аналитический метод	0.10	-
2477	211278.06	341349.24	Аналитический метод	0.10	-
2478	211277.33	341350.64	Аналитический метод	0.10	-
2479	211276.43	341351.89	Аналитический метод	0.10	-
2480	211275.56	341353.08	Аналитический метод	0.10	-
2481	211274.68	341354.26	Аналитический метод	0.10	-
2482	211273.78	341355.43	Аналитический метод	0.10	-
2483	211272.85	341356.63	Аналитический метод	0.10	-
2484	211272.43	341357.09	Аналитический метод	0.10	-
2485	211271.14	341358.48	Аналитический метод	0.10	-
2486	211270.56	341359.10	Аналитический метод	0.10	-
2487	211269.97	341360.11	Аналитический метод	0.10	-
2488	211269.32	341361.22	Аналитический метод	0.10	-
2489	211268.66	341362.33	Аналитический метод	0.10	-

2. Сведения о характерных точках границ объекта					
Обозначение характерных точек границ	Координаты, м		Метод определения координат характерной точки	Средняя квадратическая погрешность положения характерной точки (Mt), м	Описание обозначения точки на местности (при наличии)
	X	Y			
1	2	3	4	5	6
2490	211267.99	341363.42	Аналитический метод	0.10	-
2491	211267.31	341364.52	Аналитический метод	0.10	-
2492	211266.59	341365.65	Аналитический метод	0.10	-
2493	211266.20	341366.15	Аналитический метод	0.10	-
2494	211265.81	341366.63	Аналитический метод	0.10	-
2495	211265.14	341367.35	Аналитический метод	0.10	-
2496	211264.46	341368.06	Аналитический метод	0.10	-
2497	211264.38	341368.14	Аналитический метод	0.10	-
2498	211264.02	341368.53	Аналитический метод	0.10	-
2499	211263.66	341368.93	Аналитический метод	0.10	-
2500	211263.20	341369.55	Аналитический метод	0.10	-
2501	211262.69	341370.21	Аналитический метод	0.10	-
2502	211260.35	341373.21	Аналитический метод	0.10	-
2503	211259.51	341374.26	Аналитический метод	0.10	-
2504	211258.66	341375.30	Аналитический метод	0.10	-
2505	211257.84	341376.29	Аналитический метод	0.10	-
2506	211256.92	341377.69	Аналитический метод	0.10	-
2507	211255.95	341379.12	Аналитический метод	0.10	-
2508	211255.01	341380.50	Аналитический метод	0.10	-
2509	211253.25	341383.92	Аналитический метод	0.10	-
2510	211252.36	341385.91	Аналитический метод	0.10	-
2511	211251.74	341386.83	Аналитический метод	0.10	-
2512	211251.15	341387.67	Аналитический метод	0.10	-
2513	211250.39	341388.75	Аналитический метод	0.10	-
2514	211249.62	341389.83	Аналитический метод	0.10	-
2515	211248.84	341390.90	Аналитический метод	0.10	-

2. Сведения о характерных точках границ объекта					
Обозначение характерных точек границ	Координаты, м		Метод определения координат характерной точки	Средняя квадратическая погрешность положения характерной точки (Mt), м	Описание обозначения точки на местности (при наличии)
	X	Y			
1	2	3	4	5	6
2516	211248.05	341391.97	Аналитический метод	0.10	-
2517	211247.25	341393.02	Аналитический метод	0.10	-
2518	211246.44	341394.07	Аналитический метод	0.10	-
2519	211245.58	341395.18	Аналитический метод	0.10	-
2520	211244.43	341396.21	Аналитический метод	0.10	-
2521	211243.35	341397.17	Аналитический метод	0.10	-
2522	211242.25	341398.12	Аналитический метод	0.10	-
2523	211241.15	341399.06	Аналитический метод	0.10	-
2524	211240.04	341399.99	Аналитический метод	0.10	-
2525	211238.90	341400.93	Аналитический метод	0.10	-
2526	211237.90	341401.64	Аналитический метод	0.10	-
2527	211236.87	341402.39	Аналитический метод	0.10	-
2528	211235.49	341403.35	Аналитический метод	0.10	-
2529	211234.11	341404.30	Аналитический метод	0.10	-
2530	211232.71	341405.24	Аналитический метод	0.10	-
2531	211232.21	341405.57	Аналитический метод	0.10	-
2532	211231.06	341406.33	Аналитический метод	0.10	-
2533	211229.90	341407.08	Аналитический метод	0.10	-
2534	211228.74	341407.82	Аналитический метод	0.10	-
2535	211227.57	341408.55	Аналитический метод	0.10	-
2536	211225.97	341409.53	Аналитический метод	0.10	-
2537	211224.67	341410.35	Аналитический метод	0.10	-
2538	211223.35	341411.16	Аналитический метод	0.10	-
2539	211222.03	341411.96	Аналитический метод	0.10	-
2540	211220.70	341412.76	Аналитический метод	0.10	-
2541	211219.36	341413.53	Аналитический метод	0.10	-

2. Сведения о характерных точках границ объекта					
Обозначение характерных точек границ	Координаты, м		Метод определения координат характерной точки	Средняя квадратическая погрешность положения характерной точки (Mt), м	Описание обозначения точки на местности (при наличии)
	X	Y			
1	2	3	4	5	6
2542	211218.06	341414.27	Аналитический метод	0.10	-
2543	211216.96	341415.05	Аналитический метод	0.10	-
2544	211215.80	341415.84	Аналитический метод	0.10	-
2545	211214.70	341416.57	Аналитический метод	0.10	-
2546	211214.28	341416.95	Аналитический метод	0.10	-
2547	211213.81	341417.37	Аналитический метод	0.10	-
2548	211211.61	341419.26	Аналитический метод	0.10	-
2549	211210.55	341419.65	Аналитический метод	0.10	-
2550	211208.61	341420.30	Аналитический метод	0.10	-
2551	211201.21	341421.49	Аналитический метод	0.10	-
2552	211176.12	341426.67	Аналитический метод	0.10	-
2553	211172.18	341427.54	Аналитический метод	0.10	-
2554	211171.79	341428.03	Аналитический метод	0.10	-
2555	211170.81	341432.10	Аналитический метод	0.10	-
2556	211162.63	341439.40	Аналитический метод	0.10	-
2557	211142.89	341445.01	Аналитический метод	0.10	-
2558	211132.93	341447.39	Аналитический метод	0.10	-
2559	211127.97	341448.59	Аналитический метод	0.10	-
2560	211123.59	341449.68	Аналитический метод	0.10	-
2561	211123.40	341450.36	Аналитический метод	0.10	-
2562	211123.11	341451.94	Аналитический метод	0.10	-
2563	211122.59	341452.42	Аналитический метод	0.10	-
2564	211121.89	341452.93	Аналитический метод	0.10	-
2565	211115.80	341457.12	Аналитический метод	0.10	-
2566	211109.34	341461.48	Аналитический метод	0.10	-
2567	211106.98	341462.41	Аналитический метод	0.10	-

2. Сведения о характерных точках границ объекта					
Обозначение характерных точек границ	Координаты, м		Метод определения координат характерной точки	Средняя квадратическая погрешность положения характерной точки (Mt), м	Описание обозначения точки на местности (при наличии)
	X	Y			
1	2	3	4	5	6
2568	211097.73	341465.76	Аналитический метод	0.10	-
2569	211092.11	341471.23	Аналитический метод	0.10	-
2570	211090.04	341472.79	Аналитический метод	0.10	-
2571	211085.11	341475.93	Аналитический метод	0.10	-
2572	211080.56	341477.66	Аналитический метод	0.10	-
2573	211072.20	341482.07	Аналитический метод	0.10	-
2574	211069.45	341483.77	Аналитический метод	0.10	-
2575	211063.02	341486.37	Аналитический метод	0.10	-
2576	211060.75	341487.24	Аналитический метод	0.10	-
2577	211053.63	341489.89	Аналитический метод	0.10	-
2578	211048.07	341492.25	Аналитический метод	0.10	-
2579	211047.12	341492.71	Аналитический метод	0.10	-
2580	211044.55	341493.94	Аналитический метод	0.10	-
2581	211035.40	341498.02	Аналитический метод	0.10	-
2582	211032.44	341499.42	Аналитический метод	0.10	-
2583	211026.46	341502.38	Аналитический метод	0.10	-
2584	211020.00	341505.96	Аналитический метод	0.10	-
2585	211017.57	341507.08	Аналитический метод	0.10	-
2586	211008.52	341511.33	Аналитический метод	0.10	-
2587	210999.36	341515.44	Аналитический метод	0.10	-
2588	210989.95	341519.01	Аналитический метод	0.10	-
2589	210987.60	341519.95	Аналитический метод	0.10	-
2590	210981.15	341522.57	Аналитический метод	0.10	-
2591	210980.17	341522.98	Аналитический метод	0.10	-
2592	210971.55	341526.77	Аналитический метод	0.10	-
2593	210968.54	341528.12	Аналитический метод	0.10	-

2. Сведения о характерных точках границ объекта					
Обозначение характерных точек границ	Координаты, м		Метод определения координат характерной точки	Средняя квадратическая погрешность положения характерной точки (Mt), м	Описание обозначения точки на местности (при наличии)
	X	Y			
1	2	3	4	5	6
2594	210962.47	341530.89	Аналитический метод	0.10	-
2595	210955.81	341534.14	Аналитический метод	0.10	-
2596	210953.40	341535.22	Аналитический метод	0.10	-
2597	210946.20	341537.97	Аналитический метод	0.10	-
2598	210943.91	341538.69	Аналитический метод	0.10	-
2599	210936.03	341541.77	Аналитический метод	0.10	-
2600	210934.63	341542.34	Аналитический метод	0.10	-
2601	210928.96	341544.68	Аналитический метод	0.10	-
2602	210916.40	341550.49	Аналитический метод	0.10	-
2603	210912.04	341552.37	Аналитический метод	0.10	-
2604	210907.15	341554.43	Аналитический метод	0.10	-
2605	210901.77	341556.39	Аналитический метод	0.10	-
2606	210900.77	341556.77	Аналитический метод	0.10	-
2607	210897.74	341557.91	Аналитический метод	0.10	-
2608	210880.54	341565.22	Аналитический метод	0.10	-
2609	210879.54	341565.65	Аналитический метод	0.10	-
2610	210860.84	341573.40	Аналитический метод	0.10	-
2611	210842.38	341581.14	Аналитический метод	0.10	-
2612	210840.83	341581.82	Аналитический метод	0.10	-
2613	210839.68	341582.31	Аналитический метод	0.10	-
2614	210837.15	341584.28	Аналитический метод	0.10	-
2615	210834.40	341586.37	Аналитический метод	0.10	-
2616	210831.82	341587.53	Аналитический метод	0.10	-
2617	210829.32	341588.63	Аналитический метод	0.10	-
2618	210826.82	341589.70	Аналитический метод	0.10	-
2619	210824.21	341590.79	Аналитический метод	0.10	-

2. Сведения о характерных точках границ объекта					
Обозначение характерных точек границ	Координаты, м		Метод определения координат характерной точки	Средняя квадратическая погрешность положения характерной точки (Mt), м	Описание обозначения точки на местности (при наличии)
	X	Y			
1	2	3	4	5	6
2620	210821.30	341591.31	Аналитический метод	0.10	-
2621	210818.50	341591.79	Аналитический метод	0.10	-
2622	210815.38	341592.28	Аналитический метод	0.10	-
2623	210812.58	341593.44	Аналитический метод	0.10	-
2624	210809.77	341594.49	Аналитический метод	0.10	-
2625	210807.14	341595.44	Аналитический метод	0.10	-
2626	210804.91	341596.22	Аналитический метод	0.10	-
2627	210804.79	341596.76	Аналитический метод	0.10	-
2628	210804.45	341598.28	Аналитический метод	0.10	-
2629	210801.32	341599.83	Аналитический метод	0.10	-
2630	210798.58	341601.14	Аналитический метод	0.10	-
2631	210797.75	341601.50	Аналитический метод	0.10	-
2632	210796.94	341601.85	Аналитический метод	0.10	-
2633	210794.82	341602.74	Аналитический метод	0.10	-
2634	210791.90	341603.96	Аналитический метод	0.10	-
2635	210788.97	341605.14	Аналитический метод	0.10	-
2636	210786.03	341606.28	Аналитический метод	0.10	-
2637	210783.59	341607.23	Аналитический метод	0.10	-
2638	210781.14	341608.16	Аналитический метод	0.10	-
2639	210778.68	341609.07	Аналитический метод	0.10	-
2640	210776.21	341609.95	Аналитический метод	0.10	-
2641	210773.74	341610.85	Аналитический метод	0.10	-
2642	210771.25	341611.71	Аналитический метод	0.10	-
2643	210768.75	341612.56	Аналитический метод	0.10	-
2644	210766.26	341613.38	Аналитический метод	0.10	-
2645	210763.01	341614.49	Аналитический метод	0.10	-

2. Сведения о характерных точках границ объекта					
Обозначение характерных точек границ	Координаты, м		Метод определения координат характерной точки	Средняя квадратическая погрешность положения характерной точки (Mt), м	Описание обозначения точки на местности (при наличии)
	X	Y			
1	2	3	4	5	6
2646	210759.77	341615.55	Аналитический метод	0.10	-
2647	210756.15	341617.03	Аналитический метод	0.10	-
2648	210752.83	341617.20	Аналитический метод	0.10	-
2649	210749.68	341617.32	Аналитический метод	0.10	-
2650	210746.50	341617.41	Аналитический метод	0.10	-
2651	210744.40	341617.35	Аналитический метод	0.10	-
2652	210741.20	341617.24	Аналитический метод	0.10	-
2653	210738.00	341617.10	Аналитический метод	0.10	-
2654	210734.77	341616.93	Аналитический метод	0.10	-
2655	210732.12	341616.64	Аналитический метод	0.10	-
2656	210729.49	341616.34	Аналитический метод	0.10	-
2657	210726.86	341616.01	Аналитический метод	0.10	-
2658	210724.22	341615.66	Аналитический метод	0.10	-
2659	210723.20	341615.51	Аналитический метод	0.10	-
2660	210720.02	341615.02	Аналитический метод	0.10	-
2661	210717.49	341614.79	Аналитический метод	0.10	-
2662	210714.92	341614.54	Аналитический метод	0.10	-
2663	210713.88	341614.43	Аналитический метод	0.10	-
2664	210712.77	341614.29	Аналитический метод	0.10	-
2665	210710.38	341613.66	Аналитический метод	0.10	-
2666	210708.06	341613.03	Аналитический метод	0.10	-
2667	210705.75	341612.38	Аналитический метод	0.10	-
2668	210703.64	341611.77	Аналитический метод	0.10	-
2669	210699.56	341612.21	Аналитический метод	0.10	-
2670	210697.60	341612.41	Аналитический метод	0.10	-
2671	210696.59	341612.52	Аналитический метод	0.10	-

2. Сведения о характерных точках границ объекта					
Обозначение характерных точек границ	Координаты, м		Метод определения координат характерной точки	Средняя квадратическая погрешность положения характерной точки (Mt), м	Описание обозначения точки на местности (при наличии)
	X	Y			
1	2	3	4	5	6
2672	210692.67	341612.93	Аналитический метод	0.10	-
2673	210689.07	341613.27	Аналитический метод	0.10	-
2674	210687.88	341613.25	Аналитический метод	0.10	-
2675	210684.72	341613.06	Аналитический метод	0.10	-
2676	210682.17	341612.88	Аналитический метод	0.10	-
2677	210679.05	341612.65	Аналитический метод	0.10	-
2678	210675.94	341612.39	Аналитический метод	0.10	-
2679	210672.82	341612.09	Аналитический метод	0.10	-
2680	210670.26	341611.81	Аналитический метод	0.10	-
2681	210667.70	341611.51	Аналитический метод	0.10	-
2682	210665.14	341611.18	Аналитический метод	0.10	-
2683	210662.60	341610.85	Аналитический метод	0.10	-
2684	210659.23	341610.60	Аналитический метод	0.10	-
2685	210658.33	341610.52	Аналитический метод	0.10	-
2686	210655.42	341610.05	Аналитический метод	0.10	-
2687	210652.31	341609.49	Аналитический метод	0.10	-
2688	210649.24	341608.83	Аналитический метод	0.10	-
2689	210646.18	341608.14	Аналитический метод	0.10	-
2690	210643.14	341607.41	Аналитический метод	0.10	-
2691	210641.32	341606.97	Аналитический метод	0.10	-
2692	210638.59	341606.28	Аналитический метод	0.10	-
2693	210635.87	341605.57	Аналитический метод	0.10	-
2694	210633.15	341604.83	Аналитический метод	0.10	-
2695	210630.44	341604.07	Аналитический метод	0.10	-
2696	210627.74	341603.29	Аналитический метод	0.10	-
2697	210625.05	341602.47	Аналитический метод	0.10	-

2. Сведения о характерных точках границ объекта					
Обозначение характерных точек границ	Координаты, м		Метод определения координат характерной точки	Средняя квадратическая погрешность положения характерной точки (Mt), м	Описание обозначения точки на местности (при наличии)
	X	Y			
1	2	3	4	5	6
2698	210622.38	341601.65	Аналитический метод	0.10	-
2699	210619.44	341600.79	Аналитический метод	0.10	-
2700	210615.95	341599.74	Аналитический метод	0.10	-
2701	210613.32	341598.93	Аналитический метод	0.10	-
2702	210610.69	341598.08	Аналитический метод	0.10	-
2703	210608.07	341597.22	Аналитический метод	0.10	-
2704	210605.29	341596.27	Аналитический метод	0.10	-
2705	210602.53	341595.30	Аналитический метод	0.10	-
2706	210599.77	341594.31	Аналитический метод	0.10	-
2707	210597.02	341593.27	Аналитический метод	0.10	-
2708	210593.10	341591.76	Аналитический метод	0.10	-
2709	210590.71	341590.77	Аналитический метод	0.10	-
2710	210588.34	341589.75	Аналитический метод	0.10	-
2711	210585.98	341588.72	Аналитический метод	0.10	-
2712	210583.62	341587.67	Аналитический метод	0.10	-
2713	210581.41	341586.63	Аналитический метод	0.10	-
2714	210575.65	341583.89	Аналитический метод	0.10	-
2715	210565.14	341579.09	Аналитический метод	0.10	-
2716	210555.84	341575.38	Аналитический метод	0.10	-
2717	210552.24	341573.75	Аналитический метод	0.10	-
2718	210548.65	341572.15	Аналитический метод	0.10	-
2719	210543.82	341569.93	Аналитический метод	0.10	-
2720	210538.97	341567.76	Аналитический метод	0.10	-
2721	210533.87	341565.53	Аналитический метод	0.10	-
2722	210529.10	341563.50	Аналитический метод	0.10	-
2723	210525.41	341562.00	Аналитический метод	0.10	-

2. Сведения о характерных точках границ объекта					
Обозначение характерных точек границ	Координаты, м		Метод определения координат характерной точки	Средняя квадратическая погрешность положения характерной точки (Mt), м	Описание обозначения точки на местности (при наличии)
	X	Y			
1	2	3	4	5	6
2724	210521.70	341560.52	Аналитический метод	0.10	-
2725	210520.72	341560.16	Аналитический метод	0.10	-
2726	210519.96	341559.90	Аналитический метод	0.10	-
2727	210516.01	341558.42	Аналитический метод	0.10	-
2728	210511.67	341556.85	Аналитический метод	0.10	-
2729	210507.32	341555.30	Аналитический метод	0.10	-
2730	210502.95	341553.79	Аналитический метод	0.10	-
2731	210498.58	341552.32	Аналитический метод	0.10	-
2732	210492.02	341550.22	Аналитический метод	0.10	-
2733	210488.71	341549.24	Аналитический метод	0.10	-
2734	210485.39	341548.28	Аналитический метод	0.10	-
2735	210484.30	341547.98	Аналитический метод	0.10	-
2736	210478.65	341546.13	Аналитический метод	0.10	-
2737	210474.79	341544.83	Аналитический метод	0.10	-
2738	210448.87	341537.29	Аналитический метод	0.10	-
2739	210448.40	341535.23	Аналитический метод	0.10	-
2740	210444.71	341534.43	Аналитический метод	0.10	-
2741	210435.07	341531.57	Аналитический метод	0.10	-
2742	210429.35	341529.51	Аналитический метод	0.10	-
2743	210425.61	341528.18	Аналитический метод	0.10	-
2744	210416.33	341524.96	Аналитический метод	0.10	-
2745	210410.99	341525.05	Аналитический метод	0.10	-
2746	210409.40	341524.50	Аналитический метод	0.10	-
2747	210408.43	341524.16	Аналитический метод	0.10	-
2748	210406.19	341523.62	Аналитический метод	0.10	-
2749	210377.30	341515.53	Аналитический метод	0.10	-

2. Сведения о характерных точках границ объекта					
Обозначение характерных точек границ	Координаты, м		Метод определения координат характерной точки	Средняя квадратическая погрешность положения характерной точки (Mt), м	Описание обозначения точки на местности (при наличии)
	X	Y			
1	2	3	4	5	6
2750	210373.60	341514.70	Аналитический метод	0.10	-
2751	210372.57	341514.44	Аналитический метод	0.10	-
2752	210367.56	341513.55	Аналитический метод	0.10	-
2753	210357.48	341512.37	Аналитический метод	0.10	-
2754	210331.83	341508.20	Аналитический метод	0.10	-
2755	210331.30	341508.08	Аналитический метод	0.10	-
2756	210330.30	341507.93	Аналитический метод	0.10	-
2757	210325.44	341507.56	Аналитический метод	0.10	-
2758	210325.03	341505.00	Аналитический метод	0.10	-
2759	210318.09	341503.36	Аналитический метод	0.10	-
2760	210309.51	341496.43	Аналитический метод	0.10	-
2761	210303.79	341491.74	Аналитический метод	0.10	-
2762	210302.93	341491.16	Аналитический метод	0.10	-
2763	210301.21	341490.20	Аналитический метод	0.10	-
2764	210297.63	341489.04	Аналитический метод	0.10	-
2765	210277.58	341482.77	Аналитический метод	0.10	-
2766	210272.69	341481.33	Аналитический метод	0.10	-
2767	210263.07	341478.59	Аналитический метод	0.10	-
2768	210258.22	341477.18	Аналитический метод	0.10	-
2769	210257.29	341476.97	Аналитический метод	0.10	-
2770	210255.38	341476.53	Аналитический метод	0.10	-
2771	210254.44	341476.32	Аналитический метод	0.10	-
2772	210252.56	341475.90	Аналитический метод	0.10	-
2773	210251.63	341475.70	Аналитический метод	0.10	-
2774	210250.71	341475.50	Аналитический метод	0.10	-
2775	210247.91	341474.95	Аналитический метод	0.10	-

2. Сведения о характерных точках границ объекта					
Обозначение характерных точек границ	Координаты, м		Метод определения координат характерной точки	Средняя квадратическая погрешность положения характерной точки (Mt), м	Описание обозначения точки на местности (при наличии)
	X	Y			
1	2	3	4	5	6
2776	210247.43	341474.83	Аналитический метод	0.10	-
2777	210244.90	341474.25	Аналитический метод	0.10	-
2778	210243.90	341474.06	Аналитический метод	0.10	-
2779	210243.04	341473.94	Аналитический метод	0.10	-
2780	210242.39	341473.87	Аналитический метод	0.10	-
2781	210241.73	341473.80	Аналитический метод	0.10	-
2782	210241.08	341473.73	Аналитический метод	0.10	-
2783	210240.43	341473.68	Аналитический метод	0.10	-
2784	210239.92	341473.64	Аналитический метод	0.10	-
2785	210239.40	341473.61	Аналитический метод	0.10	-
2786	210238.89	341473.58	Аналитический метод	0.10	-
2787	210238.37	341473.55	Аналитический метод	0.10	-
2788	210237.86	341473.54	Аналитический метод	0.10	-
2789	210237.45	341473.53	Аналитический метод	0.10	-
2790	210237.03	341473.52	Аналитический метод	0.10	-
2791	210236.61	341473.51	Аналитический метод	0.10	-
2792	210236.19	341473.52	Аналитический метод	0.10	-
2793	210235.77	341473.52	Аналитический метод	0.10	-
2794	210235.25	341473.53	Аналитический метод	0.10	-
2795	210234.87	341473.52	Аналитический метод	0.10	-
2796	210234.52	341473.51	Аналитический метод	0.10	-
2797	210234.17	341473.51	Аналитический метод	0.10	-
2798	210233.81	341473.51	Аналитический метод	0.10	-
2799	210233.46	341473.51	Аналитический метод	0.10	-
2800	210233.11	341473.52	Аналитический метод	0.10	-
2801	210232.76	341473.53	Аналитический метод	0.10	-

2. Сведения о характерных точках границ объекта					
Обозначение характерных точек границ	Координаты, м		Метод определения координат характерной точки	Средняя квадратическая погрешность положения характерной точки (Mt), м	Описание обозначения точки на местности (при наличии)
	X	Y			
1	2	3	4	5	6
2802	210232.40	341473.54	Аналитический метод	0.10	-
2803	210232.05	341473.55	Аналитический метод	0.10	-
2804	210231.69	341473.58	Аналитический метод	0.10	-
2805	210231.33	341473.59	Аналитический метод	0.10	-
2806	210230.98	341473.62	Аналитический метод	0.10	-
2807	210230.62	341473.65	Аналитический метод	0.10	-
2808	210230.26	341473.68	Аналитический метод	0.10	-
2809	210229.91	341473.72	Аналитический метод	0.10	-
2810	210229.55	341473.75	Аналитический метод	0.10	-
2811	210229.19	341473.79	Аналитический метод	0.10	-
2812	210228.83	341473.83	Аналитический метод	0.10	-
2813	210228.48	341473.88	Аналитический метод	0.10	-
2814	210228.12	341473.93	Аналитический метод	0.10	-
2815	210227.76	341473.98	Аналитический метод	0.10	-
2816	210227.40	341474.04	Аналитический метод	0.10	-
2817	210227.05	341474.10	Аналитический метод	0.10	-
2818	210226.69	341474.15	Аналитический метод	0.10	-
2819	210226.33	341474.22	Аналитический метод	0.10	-
2820	210225.98	341474.29	Аналитический метод	0.10	-
2821	210225.61	341474.36	Аналитический метод	0.10	-
2822	210225.24	341474.44	Аналитический метод	0.10	-
2823	210224.87	341474.53	Аналитический метод	0.10	-
2824	210224.50	341474.61	Аналитический метод	0.10	-
2825	210224.14	341474.69	Аналитический метод	0.10	-
2826	210223.80	341474.77	Аналитический метод	0.10	-
2827	210223.46	341474.86	Аналитический метод	0.10	-

2. Сведения о характерных точках границ объекта					
Обозначение характерных точек границ	Координаты, м		Метод определения координат характерной точки	Средняя квадратическая погрешность положения характерной точки (Mt), м	Описание обозначения точки на местности (при наличии)
	X	Y			
1	2	3	4	5	6
2828	210223.13	341474.96	Аналитический метод	0.10	-
2829	210222.79	341475.05	Аналитический метод	0.10	-
2830	210222.46	341475.14	Аналитический метод	0.10	-
2831	210222.12	341475.24	Аналитический метод	0.10	-
2832	210221.79	341475.33	Аналитический метод	0.10	-
2833	210221.47	341475.43	Аналитический метод	0.10	-
2834	210220.76	341475.67	Аналитический метод	0.10	-
2835	210220.44	341475.80	Аналитический метод	0.10	-
2836	210220.11	341475.91	Аналитический метод	0.10	-
2837	210219.79	341476.04	Аналитический метод	0.10	-
2838	210219.46	341476.16	Аналитический метод	0.10	-
2839	210219.14	341476.28	Аналитический метод	0.10	-
2840	210218.81	341476.42	Аналитический метод	0.10	-
2841	210218.49	341476.55	Аналитический метод	0.10	-
2842	210218.17	341476.69	Аналитический метод	0.10	-
2843	210217.80	341476.85	Аналитический метод	0.10	-
2844	210217.42	341477.02	Аналитический метод	0.10	-
2845	210217.04	341477.19	Аналитический метод	0.10	-
2846	210216.67	341477.36	Аналитический метод	0.10	-
2847	210216.30	341477.54	Аналитический метод	0.10	-
2848	210215.93	341477.72	Аналитический метод	0.10	-
2849	210215.54	341477.92	Аналитический метод	0.10	-
2850	210215.14	341478.12	Аналитический метод	0.10	-
2851	210214.74	341478.33	Аналитический метод	0.10	-
2852	210214.35	341478.54	Аналитический метод	0.10	-
2853	210213.96	341478.76	Аналитический метод	0.10	-

2. Сведения о характерных точках границ объекта					
Обозначение характерных точек границ	Координаты, м		Метод определения координат характерной точки	Средняя квадратическая погрешность положения характерной точки (Mt), м	Описание обозначения точки на местности (при наличии)
	X	Y			
1	2	3	4	5	6
2854	210213.65	341478.94	Аналитический метод	0.10	-
2855	210213.34	341479.12	Аналитический метод	0.10	-
2856	210213.03	341479.30	Аналитический метод	0.10	-
2857	210212.72	341479.48	Аналитический метод	0.10	-
2858	210212.41	341479.67	Аналитический метод	0.10	-
2859	210212.11	341479.87	Аналитический метод	0.10	-
2860	210211.80	341480.06	Аналитический метод	0.10	-
2861	210211.48	341480.28	Аналитический метод	0.10	-
2862	210211.12	341480.48	Аналитический метод	0.10	-
2863	210210.80	341480.67	Аналитический метод	0.10	-
2864	210210.48	341480.86	Аналитический метод	0.10	-
2865	210210.16	341481.06	Аналитический метод	0.10	-
2866	210209.84	341481.26	Аналитический метод	0.10	-
2867	210209.44	341481.51	Аналитический метод	0.10	-
2868	210209.04	341481.77	Аналитический метод	0.10	-
2869	210208.65	341482.02	Аналитический метод	0.10	-
2870	210208.26	341482.30	Аналитический метод	0.10	-
2871	210207.87	341482.56	Аналитический метод	0.10	-
2872	210207.38	341482.91	Аналитический метод	0.10	-
2873	210206.89	341483.26	Аналитический метод	0.10	-
2874	210206.40	341483.62	Аналитический метод	0.10	-
2875	210205.92	341483.98	Аналитический метод	0.10	-
2876	210203.97	341485.52	Аналитический метод	0.10	-
2877	210203.25	341486.06	Аналитический метод	0.10	-
2878	210200.65	341488.10	Аналитический метод	0.10	-
2879	210199.87	341488.74	Аналитический метод	0.10	-

2. Сведения о характерных точках границ объекта					
Обозначение характерных точек границ	Координаты, м		Метод определения координат характерной точки	Средняя квадратическая погрешность положения характерной точки (Mt), м	Описание обозначения точки на местности (при наличии)
	X	Y			
1	2	3	4	5	6
2880	210198.96	341489.48	Аналитический метод	0.10	-
2881	210198.05	341490.23	Аналитический метод	0.10	-
2882	210197.15	341490.99	Аналитический метод	0.10	-
2883	210196.62	341491.44	Аналитический метод	0.10	-
2884	210196.27	341491.83	Аналитический метод	0.10	-
2885	210194.96	341493.30	Аналитический метод	0.10	-
2886	210193.67	341494.78	Аналитический метод	0.10	-
2887	210190.32	341499.09	Аналитический метод	0.10	-
2888	210188.78	341500.60	Аналитический метод	0.10	-
2889	210186.66	341502.71	Аналитический метод	0.10	-
2890	210185.94	341503.42	Аналитический метод	0.10	-
2891	210185.21	341504.12	Аналитический метод	0.10	-
2892	210183.01	341506.24	Аналитический метод	0.10	-
2893	210181.73	341507.61	Аналитический метод	0.10	-
2894	210181.04	341508.32	Аналитический метод	0.10	-
2895	210180.35	341509.02	Аналитический метод	0.10	-
2896	210178.21	341511.11	Аналитический метод	0.10	-
2897	210177.65	341511.63	Аналитический метод	0.10	-
2898	210177.09	341512.15	Аналитический метод	0.10	-
2899	210176.53	341512.66	Аналитический метод	0.10	-
2900	210175.96	341513.17	Аналитический метод	0.10	-
2901	210175.28	341513.76	Аналитический метод	0.10	-
2902	210174.81	341514.16	Аналитический метод	0.10	-
2903	210174.33	341514.56	Аналитический метод	0.10	-
2904	210173.85	341514.95	Аналитический метод	0.10	-
2905	210173.37	341515.34	Аналитический метод	0.10	-

2. Сведения о характерных точках границ объекта					
Обозначение характерных точек границ	Координаты, м		Метод определения координат характерной точки	Средняя квадратическая погрешность положения характерной точки (Mt), м	Описание обозначения точки на местности (при наличии)
	X	Y			
1	2	3	4	5	6
2906	210172.88	341515.71	Аналитический метод	0.10	-
2907	210172.39	341516.09	Аналитический метод	0.10	-
2908	210171.99	341516.39	Аналитический метод	0.10	-
2909	210171.09	341517.04	Аналитический метод	0.10	-
2910	210170.63	341517.36	Аналитический метод	0.10	-
2911	210170.17	341517.67	Аналитический метод	0.10	-
2912	210169.70	341517.98	Аналитический метод	0.10	-
2913	210169.24	341518.28	Аналитический метод	0.10	-
2914	210168.77	341518.58	Аналитический метод	0.10	-
2915	210168.30	341518.87	Аналитический метод	0.10	-
2916	210167.82	341519.17	Аналитический метод	0.10	-
2917	210167.34	341519.47	Аналитический метод	0.10	-
2918	210166.86	341519.76	Аналитический метод	0.10	-
2919	210166.37	341520.04	Аналитический метод	0.10	-
2920	210165.88	341520.32	Аналитический метод	0.10	-
2921	210165.46	341520.56	Аналитический метод	0.10	-
2922	210165.04	341520.79	Аналитический метод	0.10	-
2923	210164.62	341521.02	Аналитический метод	0.10	-
2924	210164.20	341521.25	Аналитический метод	0.10	-
2925	210163.77	341521.47	Аналитический метод	0.10	-
2926	210163.34	341521.69	Аналитический метод	0.10	-
2927	210162.91	341521.90	Аналитический метод	0.10	-
2928	210162.48	341522.12	Аналитический метод	0.10	-
2929	210162.05	341522.32	Аналитический метод	0.10	-
2930	210161.61	341522.53	Аналитический метод	0.10	-
2931	210161.18	341522.73	Аналитический метод	0.10	-

2. Сведения о характерных точках границ объекта					
Обозначение характерных точек границ	Координаты, м		Метод определения координат характерной точки	Средняя квадратическая погрешность положения характерной точки (Mt), м	Описание обозначения точки на местности (при наличии)
	X	Y			
1	2	3	4	5	6
2932	210160.74	341522.93	Аналитический метод	0.10	-
2933	210160.30	341523.12	Аналитический метод	0.10	-
2934	210159.86	341523.32	Аналитический метод	0.10	-
2935	210159.41	341523.50	Аналитический метод	0.10	-
2936	210158.96	341523.69	Аналитический метод	0.10	-
2937	210158.47	341523.87	Аналитический метод	0.10	-
2938	210158.00	341524.04	Аналитический метод	0.10	-
2939	210157.53	341524.20	Аналитический метод	0.10	-
2940	210157.06	341524.36	Аналитический метод	0.10	-
2941	210156.58	341524.52	Аналитический метод	0.10	-
2942	210156.11	341524.67	Аналитический метод	0.10	-
2943	210155.63	341524.82	Аналитический метод	0.10	-
2944	210155.16	341524.96	Аналитический метод	0.10	-
2945	210154.54	341525.14	Аналитический метод	0.10	-
2946	210153.48	341525.43	Аналитический метод	0.10	-
2947	210153.01	341525.55	Аналитический метод	0.10	-
2948	210152.55	341525.66	Аналитический метод	0.10	-
2949	210152.09	341525.76	Аналитический метод	0.10	-
2950	210151.63	341525.86	Аналитический метод	0.10	-
2951	210151.16	341525.96	Аналитический метод	0.10	-
2952	210150.70	341526.06	Аналитический метод	0.10	-
2953	210150.24	341526.15	Аналитический метод	0.10	-
2954	210149.76	341526.23	Аналитический метод	0.10	-
2955	210149.29	341526.32	Аналитический метод	0.10	-
2956	210148.83	341526.40	Аналитический метод	0.10	-
2957	210148.36	341526.48	Аналитический метод	0.10	-

2. Сведения о характерных точках границ объекта					
Обозначение характерных точек границ	Координаты, м		Метод определения координат характерной точки	Средняя квадратическая погрешность положения характерной точки (Mt), м	Описание обозначения точки на местности (при наличии)
	X	Y			
1	2	3	4	5	6
2958	210147.89	341526.55	Аналитический метод	0.10	-
2959	210147.42	341526.62	Аналитический метод	0.10	-
2960	210146.95	341526.69	Аналитический метод	0.10	-
2961	210146.48	341526.74	Аналитический метод	0.10	-
2962	210146.01	341526.80	Аналитический метод	0.10	-
2963	210145.54	341526.86	Аналитический метод	0.10	-
2964	210145.07	341526.91	Аналитический метод	0.10	-
2965	210144.60	341526.95	Аналитический метод	0.10	-
2966	210144.13	341527.00	Аналитический метод	0.10	-
2967	210143.64	341527.03	Аналитический метод	0.10	-
2968	210143.15	341527.06	Аналитический метод	0.10	-
2969	210141.68	341527.11	Аналитический метод	0.10	-
2970	210140.72	341527.13	Аналитический метод	0.10	-
2971	210139.78	341527.13	Аналитический метод	0.10	-
2972	210138.54	341527.15	Аналитический метод	0.10	-
2973	210137.90	341527.14	Аналитический метод	0.10	-
2974	210137.28	341527.13	Аналитический метод	0.10	-
2975	210136.65	341527.12	Аналитический метод	0.10	-
2976	210136.02	341527.10	Аналитический метод	0.10	-
2977	210135.39	341527.07	Аналитический метод	0.10	-
2978	210134.62	341527.04	Аналитический метод	0.10	-
2979	210133.84	341526.99	Аналитический метод	0.10	-
2980	210133.07	341526.94	Аналитический метод	0.10	-
2981	210132.30	341526.88	Аналитический метод	0.10	-
2982	210131.42	341526.81	Аналитический метод	0.10	-
2983	210130.54	341526.73	Аналитический метод	0.10	-

2. Сведения о характерных точках границ объекта					
Обозначение характерных точек границ	Координаты, м		Метод определения координат характерной точки	Средняя квадратическая погрешность положения характерной точки (Mt), м	Описание обозначения точки на местности (при наличии)
	X	Y			
1	2	3	4	5	6
2984	210130.28	341526.70	Аналитический метод	0.10	-
2985	210127.38	341526.44	Аналитический метод	0.10	-
2986	210124.50	341526.12	Аналитический метод	0.10	-
2987	210121.70	341525.75	Аналитический метод	0.10	-
2988	210118.71	341525.42	Аналитический метод	0.10	-
2989	210115.78	341525.08	Аналитический метод	0.10	-
2990	210111.59	341524.62	Аналитический метод	0.10	-
2991	210101.50	341522.27	Аналитический метод	0.10	-
2992	210099.77	341522.05	Аналитический метод	0.10	-
2993	210084.44	341526.73	Аналитический метод	0.10	-
2994	210082.89	341525.46	Аналитический метод	0.10	-
2995	210090.20	341515.81	Аналитический метод	0.10	-
2996	210095.53	341508.98	Аналитический метод	0.10	-
2997	210115.00	341484.29	Аналитический метод	0.10	-
2998	210117.32	341481.36	Аналитический метод	0.10	-
2999	210118.91	341482.57	Аналитический метод	0.10	-
3000	210118.64	341482.94	Аналитический метод	0.10	-
3001	210118.39	341483.30	Аналитический метод	0.10	-
3002	210118.31	341483.43	Аналитический метод	0.10	-
3003	210118.14	341483.70	Аналитический метод	0.10	-
3004	210117.98	341483.98	Аналитический метод	0.10	-
3005	210117.82	341484.25	Аналитический метод	0.10	-
3006	210117.67	341484.53	Аналитический метод	0.10	-
3007	210117.52	341484.82	Аналитический метод	0.10	-
3008	210117.35	341485.15	Аналитический метод	0.10	-
3009	210117.09	341485.56	Аналитический метод	0.10	-

2. Сведения о характерных точках границ объекта					
Обозначение характерных точек границ	Координаты, м		Метод определения координат характерной точки	Средняя квадратическая погрешность положения характерной точки (Mt), м	Описание обозначения точки на местности (при наличии)
	X	Y			
1	2	3	4	5	6
3010	210117.04	341485.62	Аналитический метод	0.10	-
3011	210116.95	341485.91	Аналитический метод	0.10	-
3012	210116.81	341486.36	Аналитический метод	0.10	-
3013	210116.75	341486.65	Аналитический метод	0.10	-
3014	210116.69	341486.97	Аналитический метод	0.10	-
3015	210116.63	341487.29	Аналитический метод	0.10	-
3016	210116.58	341487.60	Аналитический метод	0.10	-
3017	210116.53	341487.92	Аналитический метод	0.10	-
3018	210116.49	341488.24	Аналитический метод	0.10	-
3019	210116.45	341488.56	Аналитический метод	0.10	-
3020	210116.42	341488.87	Аналитический метод	0.10	-
3021	210116.40	341489.17	Аналитический метод	0.10	-
3022	210116.39	341489.48	Аналитический метод	0.10	-
3023	210116.38	341489.80	Аналитический метод	0.10	-
3024	210116.38	341490.11	Аналитический метод	0.10	-
3025	210116.38	341490.42	Аналитический метод	0.10	-
3026	210116.38	341490.74	Аналитический метод	0.10	-
3027	210116.39	341491.04	Аналитический метод	0.10	-
3028	210116.41	341491.35	Аналитический метод	0.10	-
3029	210116.43	341491.64	Аналитический метод	0.10	-
3030	210116.46	341491.94	Аналитический метод	0.10	-
3031	210116.50	341492.25	Аналитический метод	0.10	-
3032	210116.54	341492.54	Аналитический метод	0.10	-
3033	210116.58	341492.85	Аналитический метод	0.10	-
3034	210116.63	341493.14	Аналитический метод	0.10	-
3035	210116.69	341493.44	Аналитический метод	0.10	-

2. Сведения о характерных точках границ объекта					
Обозначение характерных точек границ	Координаты, м		Метод определения координат характерной точки	Средняя квадратическая погрешность положения характерной точки (Mt), м	Описание обозначения точки на местности (при наличии)
	X	Y			
1	2	3	4	5	6
3036	210116.75	341493.73	Аналитический метод	0.10	-
3037	210116.81	341494.01	Аналитический метод	0.10	-
3038	210116.89	341494.29	Аналитический метод	0.10	-
3039	210116.96	341494.57	Аналитический метод	0.10	-
3040	210117.05	341494.86	Аналитический метод	0.10	-
3041	210117.13	341495.14	Аналитический метод	0.10	-
3042	210117.23	341495.42	Аналитический метод	0.10	-
3043	210117.32	341495.69	Аналитический метод	0.10	-
3044	210117.42	341495.97	Аналитический метод	0.10	-
3045	210117.46	341496.08	Аналитический метод	0.10	-
3046	210117.57	341496.33	Аналитический метод	0.10	-
3047	210117.67	341496.58	Аналитический метод	0.10	-
3048	210117.78	341496.82	Аналитический метод	0.10	-
3049	210117.90	341497.06	Аналитический метод	0.10	-
3050	210118.01	341497.30	Аналитический метод	0.10	-
3051	210118.13	341497.54	Аналитический метод	0.10	-
3052	210118.26	341497.78	Аналитический метод	0.10	-
3053	210118.38	341498.01	Аналитический метод	0.10	-
3054	210118.44	341498.11	Аналитический метод	0.10	-
3055	210118.58	341498.33	Аналитический метод	0.10	-
3056	210118.72	341498.56	Аналитический метод	0.10	-
3057	210118.86	341498.77	Аналитический метод	0.10	-
3058	210119.00	341498.99	Аналитический метод	0.10	-
3059	210119.15	341499.21	Аналитический метод	0.10	-
3060	210119.30	341499.41	Аналитический метод	0.10	-
3061	210119.45	341499.63	Аналитический метод	0.10	-

2. Сведения о характерных точках границ объекта					
Обозначение характерных точек границ	Координаты, м		Метод определения координат характерной точки	Средняя квадратическая погрешность положения характерной точки (Mt), м	Описание обозначения точки на местности (при наличии)
	X	Y			
1	2	3	4	5	6
3062	210119.81	341500.10	Аналитический метод	0.10	-
3063	210132.64	341508.40	Аналитический метод	0.10	-
3064	210133.55	341508.46	Аналитический метод	0.10	-
3065	210133.70	341508.48	Аналитический метод	0.10	-
3066	210134.28	341508.50	Аналитический метод	0.10	-
3067	210134.88	341508.52	Аналитический метод	0.10	-
3068	210135.48	341508.54	Аналитический метод	0.10	-
3069	210136.07	341508.55	Аналитический метод	0.10	-
3070	210136.53	341508.55	Аналитический метод	0.10	-
3071	210136.99	341508.55	Аналитический метод	0.10	-
3072	210137.45	341508.55	Аналитический метод	0.10	-
3073	210137.91	341508.54	Аналитический метод	0.10	-
3074	210138.37	341508.52	Аналитический метод	0.10	-
3075	210138.83	341508.50	Аналитический метод	0.10	-
3076	210139.28	341508.48	Аналитический метод	0.10	-
3077	210139.67	341508.46	Аналитический метод	0.10	-
3078	210140.07	341508.42	Аналитический метод	0.10	-
3079	210140.47	341508.39	Аналитический метод	0.10	-
3080	210140.87	341508.35	Аналитический метод	0.10	-
3081	210141.29	341508.31	Аналитический метод	0.10	-
3082	210141.66	341508.28	Аналитический метод	0.10	-
3083	210142.75	341508.21	Аналитический метод	0.10	-
3084	210143.07	341508.18	Аналитический метод	0.10	-
3085	210143.38	341508.16	Аналитический метод	0.10	-
3086	210143.69	341508.13	Аналитический метод	0.10	-
3087	210144.01	341508.09	Аналитический метод	0.10	-

2. Сведения о характерных точках границ объекта					
Обозначение характерных точек границ	Координаты, м		Метод определения координат характерной точки	Средняя квадратическая погрешность положения характерной точки (Mt), м	Описание обозначения точки на местности (при наличии)
	X	Y			
1	2	3	4	5	6
3088	210144.32	341508.06	Аналитический метод	0.10	-
3089	210144.64	341508.02	Аналитический метод	0.10	-
3090	210144.95	341507.98	Аналитический метод	0.10	-
3091	210145.26	341507.94	Аналитический метод	0.10	-
3092	210145.57	341507.89	Аналитический метод	0.10	-
3093	210145.89	341507.84	Аналитический метод	0.10	-
3094	210146.20	341507.80	Аналитический метод	0.10	-
3095	210146.51	341507.74	Аналитический метод	0.10	-
3096	210146.82	341507.68	Аналитический метод	0.10	-
3097	210147.13	341507.62	Аналитический метод	0.10	-
3098	210147.44	341507.56	Аналитический метод	0.10	-
3099	210147.75	341507.51	Аналитический метод	0.10	-
3100	210148.06	341507.44	Аналитический метод	0.10	-
3101	210148.37	341507.37	Аналитический метод	0.10	-
3102	210148.67	341507.30	Аналитический метод	0.10	-
3103	210149.38	341507.12	Аналитический метод	0.10	-
3104	210149.79	341507.00	Аналитический метод	0.10	-
3105	210150.11	341506.90	Аналитический метод	0.10	-
3106	210150.44	341506.80	Аналитический метод	0.10	-
3107	210150.76	341506.70	Аналитический метод	0.10	-
3108	210151.09	341506.59	Аналитический метод	0.10	-
3109	210151.41	341506.48	Аналитический метод	0.10	-
3110	210151.73	341506.37	Аналитический метод	0.10	-
3111	210152.05	341506.25	Аналитический метод	0.10	-
3112	210152.36	341506.14	Аналитический метод	0.10	-
3113	210152.66	341506.02	Аналитический метод	0.10	-

2. Сведения о характерных точках границ объекта					
Обозначение характерных точек границ	Координаты, м		Метод определения координат характерной точки	Средняя квадратическая погрешность положения характерной точки (Mt), м	Описание обозначения точки на местности (при наличии)
	X	Y			
1	2	3	4	5	6
3114	210152.96	341505.90	Аналитический метод	0.10	-
3115	210153.26	341505.77	Аналитический метод	0.10	-
3116	210153.56	341505.65	Аналитический метод	0.10	-
3117	210153.86	341505.52	Аналитический метод	0.10	-
3118	210154.16	341505.39	Аналитический метод	0.10	-
3119	210154.46	341505.25	Аналитический метод	0.10	-
3120	210154.76	341505.11	Аналитический метод	0.10	-
3121	210155.06	341504.97	Аналитический метод	0.10	-
3122	210155.35	341504.83	Аналитический метод	0.10	-
3123	210155.64	341504.69	Аналитический метод	0.10	-
3124	210155.94	341504.55	Аналитический метод	0.10	-
3125	210156.23	341504.40	Аналитический метод	0.10	-
3126	210156.52	341504.24	Аналитический метод	0.10	-
3127	210156.81	341504.09	Аналитический метод	0.10	-
3128	210157.09	341503.93	Аналитический метод	0.10	-
3129	210157.42	341503.75	Аналитический метод	0.10	-
3130	210157.75	341503.56	Аналитический метод	0.10	-
3131	210158.08	341503.36	Аналитический метод	0.10	-
3132	210158.41	341503.16	Аналитический метод	0.10	-
3133	210158.73	341502.95	Аналитический метод	0.10	-
3134	210159.09	341502.73	Аналитический метод	0.10	-
3135	210159.45	341502.52	Аналитический метод	0.10	-
3136	210159.79	341502.33	Аналитический метод	0.10	-
3137	210160.12	341502.14	Аналитический метод	0.10	-
3138	210160.46	341501.94	Аналитический метод	0.10	-
3139	210160.79	341501.74	Аналитический метод	0.10	-

2. Сведения о характерных точках границ объекта					
Обозначение характерных точек границ	Координаты, м		Метод определения координат характерной точки	Средняя квадратическая погрешность положения характерной точки (Mt), м	Описание обозначения точки на местности (при наличии)
	X	Y			
1	2	3	4	5	6
3140	210161.47	341501.32	Аналитический метод	0.10	-
3141	210161.75	341501.14	Аналитический метод	0.10	-
3142	210162.13	341500.88	Аналитический метод	0.10	-
3143	210162.52	341500.63	Аналитический метод	0.10	-
3144	210162.90	341500.36	Аналитический метод	0.10	-
3145	210163.27	341500.10	Аналитический метод	0.10	-
3146	210163.65	341499.83	Аналитический метод	0.10	-
3147	210164.02	341499.55	Аналитический метод	0.10	-
3148	210165.84	341498.16	Аналитический метод	0.10	-
3149	210167.75	341496.59	Аналитический метод	0.10	-
3150	210169.66	341494.93	Аналитический метод	0.10	-
3151	210170.77	341493.93	Аналитический метод	0.10	-
3152	210171.87	341492.91	Аналитический метод	0.10	-
3153	210172.97	341491.89	Аналитический метод	0.10	-
3154	210173.66	341491.23	Аналитический метод	0.10	-
3155	210174.35	341490.57	Аналитический метод	0.10	-
3156	210175.76	341489.22	Аналитический метод	0.10	-
3157	210176.45	341488.56	Аналитический метод	0.10	-
3158	210177.89	341486.99	Аналитический метод	0.10	-
3159	210179.47	341485.67	Аналитический метод	0.10	-
3160	210180.19	341485.04	Аналитический метод	0.10	-
3161	210181.62	341483.58	Аналитический метод	0.10	-
3162	210182.00	341483.29	Аналитический метод	0.10	-
3163	210185.37	341480.89	Аналитический метод	0.10	-
3164	210185.85	341480.56	Аналитический метод	0.10	-
3165	210186.42	341480.07	Аналитический метод	0.10	-

2. Сведения о характерных точках границ объекта					
Обозначение характерных точек границ	Координаты, м		Метод определения координат характерной точки	Средняя квадратическая погрешность положения характерной точки (Mt), м	Описание обозначения точки на местности (при наличии)
	X	Y			
1	2	3	4	5	6
3166	210187.02	341479.55	Аналитический метод	0.10	-
3167	210189.26	341477.53	Аналитический метод	0.10	-
3168	210190.23	341476.67	Аналитический метод	0.10	-
3169	210191.21	341475.83	Аналитический метод	0.10	-
3170	210192.19	341474.99	Аналитический метод	0.10	-
3171	210193.00	341474.32	Аналитический метод	0.10	-
3172	210193.82	341473.66	Аналитический метод	0.10	-
3173	210194.59	341473.03	Аналитический метод	0.10	-
3174	210195.38	341472.41	Аналитический метод	0.10	-
3175	210196.17	341471.80	Аналитический метод	0.10	-
3176	210196.78	341471.34	Аналитический метод	0.10	-
3177	210197.41	341470.90	Аналитический метод	0.10	-
3178	210198.02	341470.45	Аналитический метод	0.10	-
3179	210198.65	341470.01	Аналитический метод	0.10	-
3180	210199.16	341469.66	Аналитический метод	0.10	-
3181	210199.67	341469.31	Аналитический метод	0.10	-
3182	210200.18	341468.97	Аналитический метод	0.10	-
3183	210200.70	341468.63	Аналитический метод	0.10	-
3184	210201.22	341468.30	Аналитический метод	0.10	-
3185	210202.10	341467.75	Аналитический метод	0.10	-
3186	210203.38	341466.99	Аналитический метод	0.10	-
3187	210203.81	341466.74	Аналитический метод	0.10	-
3188	210204.23	341466.50	Аналитический метод	0.10	-
3189	210204.66	341466.26	Аналитический метод	0.10	-
3190	210205.09	341466.02	Аналитический метод	0.10	-
3191	210205.53	341465.79	Аналитический метод	0.10	-

2. Сведения о характерных точках границ объекта					
Обозначение характерных точек границ	Координаты, м		Метод определения координат характерной точки	Средняя квадратическая погрешность положения характерной точки (Mt), м	Описание обозначения точки на местности (при наличии)
	X	Y			
1	2	3	4	5	6
3192	210205.96	341465.56	Аналитический метод	0.10	-
3193	210206.40	341465.34	Аналитический метод	0.10	-
3194	210206.84	341465.11	Аналитический метод	0.10	-
3195	210208.06	341464.52	Аналитический метод	0.10	-
3196	210208.49	341464.31	Аналитический метод	0.10	-
3197	210208.93	341464.11	Аналитический метод	0.10	-
3198	210209.36	341463.91	Аналитический метод	0.10	-
3199	210209.80	341463.72	Аналитический метод	0.10	-
3200	210210.23	341463.53	Аналитический метод	0.10	-
3201	210210.67	341463.34	Аналитический метод	0.10	-
3202	210211.11	341463.16	Аналитический метод	0.10	-
3203	210211.56	341462.98	Аналитический метод	0.10	-
3204	210214.28	341461.91	Аналитический метод	0.10	-
3205	210214.86	341461.71	Аналитический метод	0.10	-
3206	210215.43	341461.51	Аналитический метод	0.10	-
3207	210216.00	341461.31	Аналитический метод	0.10	-
3208	210216.58	341461.12	Аналитический метод	0.10	-
3209	210217.16	341460.93	Аналитический метод	0.10	-
3210	210217.69	341460.77	Аналитический метод	0.10	-
3211	210218.22	341460.61	Аналитический метод	0.10	-
3212	210218.76	341460.45	Аналитический метод	0.10	-
3213	210219.29	341460.30	Аналитический метод	0.10	-
3214	210219.83	341460.16	Аналитический метод	0.10	-
3215	210220.41	341460.02	Аналитический метод	0.10	-
3216	210220.98	341459.87	Аналитический метод	0.10	-
3217	210221.56	341459.74	Аналитический метод	0.10	-

2. Сведения о характерных точках границ объекта					
Обозначение характерных точек границ	Координаты, м		Метод определения координат характерной точки	Средняя квадратическая погрешность положения характерной точки (Mt), м	Описание обозначения точки на местности (при наличии)
	X	Y			
1	2	3	4	5	6
3218	210222.14	341459.60	Аналитический метод	0.10	-
3219	210222.76	341459.46	Аналитический метод	0.10	-
3220	210223.40	341459.39	Аналитический метод	0.10	-
3221	210223.66	341459.37	Аналитический метод	0.10	-
3222	210223.89	341459.36	Аналитический метод	0.10	-
3223	210224.12	341459.33	Аналитический метод	0.10	-
3224	210224.35	341459.30	Аналитический метод	0.10	-
3225	210224.93	341459.22	Аналитический метод	0.10	-
3226	210225.40	341459.16	Аналитический метод	0.10	-
3227	210225.88	341459.10	Аналитический метод	0.10	-
3228	210226.35	341459.04	Аналитический метод	0.10	-
3229	210226.82	341458.99	Аналитический метод	0.10	-
3230	210227.29	341458.94	Аналитический метод	0.10	-
3231	210227.77	341458.90	Аналитический метод	0.10	-
3232	210228.24	341458.86	Аналитический метод	0.10	-
3233	210228.72	341458.82	Аналитический метод	0.10	-
3234	210229.19	341458.79	Аналитический метод	0.10	-
3235	210229.67	341458.76	Аналитический метод	0.10	-
3236	210230.14	341458.74	Аналитический метод	0.10	-
3237	210230.61	341458.72	Аналитический метод	0.10	-
3238	210231.09	341458.70	Аналитический метод	0.10	-
3239	210231.57	341458.69	Аналитический метод	0.10	-
3240	210232.63	341458.67	Аналитический метод	0.10	-
3241	210233.22	341458.66	Аналитический метод	0.10	-
3242	210233.82	341458.66	Аналитический метод	0.10	-
3243	210234.41	341458.67	Аналитический метод	0.10	-

2. Сведения о характерных точках границ объекта					
Обозначение характерных точек границ	Координаты, м		Метод определения координат характерной точки	Средняя квадратическая погрешность положения характерной точки (Mt), м	Описание обозначения точки на местности (при наличии)
	X	Y			
1	2	3	4	5	6
3244	210235.01	341458.68	Аналитический метод	0.10	-
3245	210235.93	341458.71	Аналитический метод	0.10	-
3246	210236.50	341458.75	Аналитический метод	0.10	-
3247	210237.04	341458.79	Аналитический метод	0.10	-
3248	210237.59	341458.83	Аналитический метод	0.10	-
3249	210238.14	341458.88	Аналитический метод	0.10	-
3250	210238.69	341458.93	Аналитический метод	0.10	-
3251	210239.24	341458.98	Аналитический метод	0.10	-
3252	210239.89	341459.07	Аналитический метод	0.10	-
3253	210240.54	341459.15	Аналитический метод	0.10	-
3254	210241.18	341459.23	Аналитический метод	0.10	-
3255	210241.82	341459.32	Аналитический метод	0.10	-
3256	210242.47	341459.42	Аналитический метод	0.10	-
3257	210243.26	341459.55	Аналитический метод	0.10	-
3258	210244.06	341459.69	Аналитический метод	0.10	-
3259	210244.85	341459.84	Аналитический метод	0.10	-
3260	210245.63	341460.00	Аналитический метод	0.10	-
3261	210246.67	341460.21	Аналитический метод	0.10	-
3262	210247.01	341460.29	Аналитический метод	0.10	-
3263	210247.85	341460.44	Аналитический метод	0.10	-
3264	210250.27	341460.89	Аналитический метод	0.10	-
3265	210250.82	341461.03	Аналитический метод	0.10	-
3266	210251.35	341461.16	Аналитический метод	0.10	-
3267	210254.35	341461.97	Аналитический метод	0.10	-
3268	210255.34	341462.24	Аналитический метод	0.10	-
3269	210256.32	341462.53	Аналитический метод	0.10	-

2. Сведения о характерных точках границ объекта					
Обозначение характерных точек границ	Координаты, м		Метод определения координат характерной точки	Средняя квадратическая погрешность положения характерной точки (Mt), м	Описание обозначения точки на местности (при наличии)
	X	Y			
1	2	3	4	5	6
3270	210258.26	341463.10	Аналитический метод	0.10	-
3271	210259.22	341463.39	Аналитический метод	0.10	-
3272	210261.13	341463.96	Аналитический метод	0.10	-
3273	210267.84	341466.00	Аналитический метод	0.10	-
3274	210270.56	341466.85	Аналитический метод	0.10	-
3275	210271.59	341467.18	Аналитический метод	0.10	-
3276	210282.38	341470.58	Аналитический метод	0.10	-
3277	210286.02	341471.63	Аналитический метод	0.10	-
3278	210295.64	341474.42	Аналитический метод	0.10	-
3279	210297.25	341474.90	Аналитический метод	0.10	-
3280	210298.86	341475.35	Аналитический метод	0.10	-
3281	210300.48	341475.80	Аналитический метод	0.10	-
3282	210305.23	341477.08	Аналитический метод	0.10	-
3283	210308.18	341477.74	Аналитический метод	0.10	-
3284	210315.22	341477.96	Аналитический метод	0.10	-
3285	210325.41	341478.82	Аналитический метод	0.10	-
3286	210333.89	341479.21	Аналитический метод	0.10	-
3287	210334.42	341480.99	Аналитический метод	0.10	-
3288	210335.17	341480.94	Аналитический метод	0.10	-
3289	210336.29	341481.08	Аналитический метод	0.10	-
3290	210339.56	341483.39	Аналитический метод	0.10	-
3291	210340.59	341484.19	Аналитический метод	0.10	-
3292	210342.81	341487.04	Аналитический метод	0.10	-
3293	210343.39	341487.35	Аналитический метод	0.10	-
3294	210354.11	341487.74	Аналитический метод	0.10	-
3295	210364.21	341489.75	Аналитический метод	0.10	-

2. Сведения о характерных точках границ объекта					
Обозначение характерных точек границ	Координаты, м		Метод определения координат характерной точки	Средняя квадратическая погрешность положения характерной точки (Mt), м	Описание обозначения точки на местности (при наличии)
	X	Y			
1	2	3	4	5	6
3296	210373.22	341495.17	Аналитический метод	0.10	-
3297	210377.62	341498.19	Аналитический метод	0.10	-
3298	210378.48	341498.61	Аналитический метод	0.10	-
3299	210381.99	341499.79	Аналитический метод	0.10	-
3300	210401.41	341505.02	Аналитический метод	0.10	-
3301	210407.82	341508.61	Аналитический метод	0.10	-
3302	210409.37	341507.21	Аналитический метод	0.10	-
3303	210411.03	341508.15	Аналитический метод	0.10	-
3304	210413.07	341509.28	Аналитический метод	0.10	-
3305	210415.33	341510.27	Аналитический метод	0.10	-
3306	210420.20	341511.52	Аналитический метод	0.10	-
3307	210429.86	341514.12	Аналитический метод	0.10	-
3308	210433.72	341515.19	Аналитический метод	0.10	-
3309	210435.52	341515.76	Аналитический метод	0.10	-
3310	210453.25	341520.99	Аналитический метод	0.10	-
3311	210477.88	341528.17	Аналитический метод	0.10	-
3312	210479.67	341528.72	Аналитический метод	0.10	-
3313	210484.58	341530.35	Аналитический метод	0.10	-
3314	210487.41	341531.28	Аналитический метод	0.10	-
3315	210489.17	341531.84	Аналитический метод	0.10	-
3316	210490.26	341532.19	Аналитический метод	0.10	-
3317	210495.57	341533.90	Аналитический метод	0.10	-
3318	210500.87	341535.67	Аналитический метод	0.10	-
3319	210506.61	341537.64	Аналитический метод	0.10	-
3320	210511.41	341539.25	Аналитический метод	0.10	-
3321	210516.20	341540.90	Аналитический метод	0.10	-

2. Сведения о характерных точках границ объекта					
Обозначение характерных точек границ	Координаты, м		Метод определения координат характерной точки	Средняя квадратическая погрешность положения характерной точки (Mt), м	Описание обозначения точки на местности (при наличии)
	X	Y			
1	2	3	4	5	6
3322	210519.85	341542.19	Аналитический метод	0.10	-
3323	210523.49	341543.51	Аналитический метод	0.10	-
3324	210525.13	341544.13	Аналитический метод	0.10	-
3325	210527.52	341545.03	Аналитический метод	0.10	-
3326	210530.94	341546.27	Аналитический метод	0.10	-
3327	210534.37	341547.53	Аналитический метод	0.10	-
3328	210537.01	341548.52	Аналитический метод	0.10	-
3329	210543.08	341550.80	Аналитический метод	0.10	-
3330	210548.62	341552.94	Аналитический метод	0.10	-
3331	210554.15	341555.14	Аналитический метод	0.10	-
3332	210560.37	341557.82	Аналитический метод	0.10	-
3333	210562.22	341558.63	Аналитический метод	0.10	-
3334	210579.56	341566.29	Аналитический метод	0.10	-
3335	210581.75	341567.10	Аналитический метод	0.10	-
3336	210588.98	341569.70	Аналитический метод	0.10	-
3337	210591.93	341570.93	Аналитический метод	0.10	-
3338	210594.10	341571.80	Аналитический метод	0.10	-
3339	210596.27	341572.66	Аналитический метод	0.10	-
3340	210598.45	341573.50	Аналитический метод	0.10	-
3341	210600.63	341574.33	Аналитический метод	0.10	-
3342	210601.14	341574.52	Аналитический метод	0.10	-
3343	210603.83	341575.55	Аналитический метод	0.10	-
3344	210606.51	341576.55	Аналитический метод	0.10	-
3345	210611.49	341578.34	Аналитический метод	0.10	-
3346	210613.77	341579.14	Аналитический метод	0.10	-
3347	210616.06	341579.93	Аналитический метод	0.10	-

2. Сведения о характерных точках границ объекта					
Обозначение характерных точек границ	Координаты, м		Метод определения координат характерной точки	Средняя квадратическая погрешность положения характерной точки (Mt), м	Описание обозначения точки на местности (при наличии)
	X	Y			
1	2	3	4	5	6
3348	210618.36	341580.69	Аналитический метод	0.10	-
3349	210620.67	341581.43	Аналитический метод	0.10	-
3350	210622.98	341582.15	Аналитический метод	0.10	-
3351	210625.29	341582.85	Аналитический метод	0.10	-
3352	210627.70	341583.55	Аналитический метод	0.10	-
3353	210629.92	341584.65	Аналитический метод	0.10	-
3354	210632.08	341585.68	Аналитический метод	0.10	-
3355	210634.24	341586.69	Аналитический метод	0.10	-
3356	210636.59	341587.76	Аналитический метод	0.10	-
3357	210638.86	341588.23	Аналитический метод	0.10	-
3358	210641.25	341588.69	Аналитический метод	0.10	-
3359	210643.65	341589.13	Аналитический метод	0.10	-
3360	210646.04	341589.55	Аналитический метод	0.10	-
3361	210648.49	341589.96	Аналитический метод	0.10	-
3362	210650.95	341590.35	Аналитический метод	0.10	-
3363	210653.41	341590.71	Аналитический метод	0.10	-
3364	210655.87	341591.06	Аналитический метод	0.10	-
3365	210656.89	341591.19	Аналитический метод	0.10	-
3366	210660.25	341591.53	Аналитический метод	0.10	-
3367	210662.90	341591.76	Аналитический метод	0.10	-
3368	210664.23	341591.86	Аналитический метод	0.10	-
3369	210665.30	341591.95	Аналитический метод	0.10	-
3370	210667.72	341592.11	Аналитический метод	0.10	-
3371	210670.14	341592.25	Аналитический метод	0.10	-
3372	210672.56	341592.38	Аналитический метод	0.10	-
3373	210675.06	341592.48	Аналитический метод	0.10	-

2. Сведения о характерных точках границ объекта					
Обозначение характерных точек границ	Координаты, м		Метод определения координат характерной точки	Средняя квадратическая погрешность положения характерной точки (Mt), м	Описание обозначения точки на местности (при наличии)
	X	Y			
1	2	3	4	5	6
3374	210677.52	341592.95	Аналитический метод	0.10	-
3375	210679.90	341593.38	Аналитический метод	0.10	-
3376	210682.29	341593.79	Аналитический метод	0.10	-
3377	210684.71	341594.19	Аналитический метод	0.10	-
3378	210689.17	341595.11	Аналитический метод	0.10	-
3379	210692.68	341595.78	Аналитический метод	0.10	-
3380	210693.51	341595.93	Аналитический метод	0.10	-
3381	210694.33	341596.08	Аналитический метод	0.10	-
3382	210696.75	341596.49	Аналитический метод	0.10	-
3383	210699.17	341596.89	Аналитический метод	0.10	-
3384	210701.60	341597.26	Аналитический метод	0.10	-
3385	210704.03	341597.61	Аналитический метод	0.10	-
3386	210706.96	341598.00	Аналитический метод	0.10	-
3387	210709.90	341598.36	Аналитический метод	0.10	-
3388	210714.48	341598.87	Аналитический метод	0.10	-
3389	210719.08	341595.86	Аналитический метод	0.10	-
3390	210721.32	341595.44	Аналитический метод	0.10	-
3391	210725.81	341594.57	Аналитический метод	0.10	-
3392	210728.13	341594.10	Аналитический метод	0.10	-
3393	210730.44	341593.60	Аналитический метод	0.10	-
3394	210732.78	341593.09	Аналитический метод	0.10	-
3395	210735.20	341592.70	Аналитический метод	0.10	-
3396	210737.58	341592.29	Аналитический метод	0.10	-
3397	210739.96	341591.87	Аналитический метод	0.10	-
3398	210742.35	341591.43	Аналитический метод	0.10	-
3399	210746.19	341590.78	Аналитический метод	0.10	-

2. Сведения о характерных точках границ объекта					
Обозначение характерных точек границ	Координаты, м		Метод определения координат характерной точки	Средняя квадратическая погрешность положения характерной точки (Mt), м	Описание обозначения точки на местности (при наличии)
	X	Y			
1	2	3	4	5	6
3400	210750.91	341589.92	Аналитический метод	0.10	-
3401	210752.61	341589.59	Аналитический метод	0.10	-
3402	210753.37	341589.44	Аналитический метод	0.10	-
3403	210755.19	341589.08	Аналитический метод	0.10	-
3404	210758.33	341588.68	Аналитический метод	0.10	-
3405	210761.47	341588.25	Аналитический метод	0.10	-
3406	210763.92	341588.04	Аналитический метод	0.10	-
3407	210766.33	341587.82	Аналитический метод	0.10	-
3408	210768.74	341587.58	Аналитический метод	0.10	-
3409	210771.15	341587.32	Аналитический метод	0.10	-
3410	210773.57	341587.05	Аналитический метод	0.10	-
3411	210775.99	341586.76	Аналитический метод	0.10	-
3412	210778.40	341586.44	Аналитический метод	0.10	-
3413	210780.85	341586.11	Аналитический метод	0.10	-
3414	210783.37	341585.95	Аналитический метод	0.10	-
3415	210785.84	341585.78	Аналитический метод	0.10	-
3416	210788.31	341585.58	Аналитический метод	0.10	-
3417	210790.58	341585.38	Аналитический метод	0.10	-
3418	210793.08	341584.10	Аналитический метод	0.10	-
3419	210797.76	341581.86	Аналитический метод	0.10	-
3420	210800.23	341582.79	Аналитический метод	0.10	-
3421	210802.55	341582.01	Аналитический метод	0.10	-
3422	210804.79	341581.26	Аналитический метод	0.10	-
3423	210807.03	341580.47	Аналитический метод	0.10	-
3424	210809.26	341579.67	Аналитический метод	0.10	-
3425	210812.61	341578.42	Аналитический метод	0.10	-

2. Сведения о характерных точках границ объекта					
Обозначение характерных точек границ	Координаты, м		Метод определения координат характерной точки	Средняя квадратическая погрешность положения характерной точки (Mt), м	Описание обозначения точки на местности (при наличии)
	X	Y			
1	2	3	4	5	6
3426	210815.49	341577.29	Аналитический метод	0.10	-
3427	210818.35	341576.14	Аналитический метод	0.10	-
3428	210820.45	341575.20	Аналитический метод	0.10	-
3429	210822.56	341574.24	Аналитический метод	0.10	-
3430	210824.67	341573.25	Аналитический метод	0.10	-
3431	210826.76	341572.26	Аналитический метод	0.10	-
3432	210827.69	341571.79	Аналитический метод	0.10	-
3433	210830.45	341570.38	Аналитический метод	0.10	-
3434	210833.23	341568.93	Аналитический метод	0.10	-
3435	210833.52	341568.80	Аналитический метод	0.10	-
3436	210842.30	341564.76	Аналитический метод	0.10	-
3437	210844.96	341563.29	Аналитический метод	0.10	-
3438	210849.33	341560.85	Аналитический метод	0.10	-
3439	210853.69	341558.38	Аналитический метод	0.10	-
3440	210862.36	341553.41	Аналитический метод	0.10	-
3441	210870.74	341547.76	Аналитический метод	0.10	-
3442	210871.88	341547.08	Аналитический метод	0.10	-
3443	210879.40	341542.64	Аналитический метод	0.10	-
3444	210887.95	341537.39	Аналитический метод	0.10	-
3445	210890.69	341535.61	Аналитический метод	0.10	-
3446	210891.63	341535.03	Аналитический метод	0.10	-
3447	210901.10	341529.40	Аналитический метод	0.10	-
3448	210905.18	341526.95	Аналитический метод	0.10	-
3449	210913.91	341522.02	Аналитический метод	0.10	-
3450	210924.75	341515.53	Аналитический метод	0.10	-
3451	210931.07	341511.61	Аналитический метод	0.10	-

2. Сведения о характерных точках границ объекта					
Обозначение характерных точек границ	Координаты, м		Метод определения координат характерной точки	Средняя квадратическая погрешность положения характерной точки (Mt), м	Описание обозначения точки на местности (при наличии)
	X	Y			
1	2	3	4	5	6
3452	210933.11	341510.33	Аналитический метод	0.10	-
3453	210940.81	341506.01	Аналитический метод	0.10	-
3454	210941.33	341504.61	Аналитический метод	0.10	-
3455	210948.07	341500.70	Аналитический метод	0.10	-
3456	210952.89	341497.81	Аналитический метод	0.10	-
3457	210953.80	341497.24	Аналитический метод	0.10	-
3458	210956.63	341495.47	Аналитический метод	0.10	-
3459	210964.71	341490.50	Аналитический метод	0.10	-
3460	210965.65	341489.94	Аналитический метод	0.10	-
3461	210971.62	341486.33	Аналитический метод	0.10	-
3462	210973.80	341484.98	Аналитический метод	0.10	-
3463	210982.48	341479.95	Аналитический метод	0.10	-
3464	210991.02	341474.65	Аналитический метод	0.10	-
3465	210999.59	341469.36	Аналитический метод	0.10	-
3466	211001.87	341467.93	Аналитический метод	0.10	-
3467	211008.40	341464.41	Аналитический метод	0.10	-
3468	211017.39	341460.03	Аналитический метод	0.10	-
3469	211034.99	341450.48	Аналитический метод	0.10	-
3470	211041.88	341447.18	Аналитический метод	0.10	-
3471	211042.79	341446.77	Аналитический метод	0.10	-
3472	211043.83	341446.07	Аналитический метод	0.10	-
3473	211052.10	341440.14	Аналитический метод	0.10	-
3474	211060.28	341435.01	Аналитический метод	0.10	-
3475	211064.47	341432.69	Аналитический метод	0.10	-
3476	211069.07	341429.43	Аналитический метод	0.10	-
3477	211076.92	341422.68	Аналитический метод	0.10	-

2. Сведения о характерных точках границ объекта					
Обозначение характерных точек границ	Координаты, м		Метод определения координат характерной точки	Средняя квадратическая погрешность положения характерной точки (Mt), м	Описание обозначения точки на местности (при наличии)
	X	Y			
1	2	3	4	5	6
3478	211083.87	341417.38	Аналитический метод	0.10	-
3479	211130.93	341397.25	Аналитический метод	0.10	-
3480	211133.20	341378.79	Аналитический метод	0.10	-
3481	211142.18	341373.18	Аналитический метод	0.10	-
3482	211145.45	341371.46	Аналитический метод	0.10	-
3483	211149.46	341369.56	Аналитический метод	0.10	-
3484	211153.33	341368.75	Аналитический метод	0.10	-
3485	211162.49	341368.26	Аналитический метод	0.10	-
3486	211176.54	341368.01	Аналитический метод	0.10	-
3487	211186.75	341366.39	Аналитический метод	0.10	-
3488	211187.70	341366.20	Аналитический метод	0.10	-
3489	211188.50	341366.04	Аналитический метод	0.10	-
3490	211189.30	341365.87	Аналитический метод	0.10	-
3491	211192.15	341365.17	Аналитический метод	0.10	-
3492	211193.08	341365.08	Аналитический метод	0.10	-
3493	211193.94	341364.99	Аналитический метод	0.10	-
3494	211194.80	341364.90	Аналитический метод	0.10	-
3495	211195.65	341364.79	Аналитический метод	0.10	-
3496	211196.51	341364.68	Аналитический метод	0.10	-
3497	211197.36	341364.56	Аналитический метод	0.10	-
3498	211198.21	341364.44	Аналитический метод	0.10	-
3499	211199.14	341364.30	Аналитический метод	0.10	-
3500	211199.85	341364.43	Аналитический метод	0.10	-
3501	211201.04	341364.64	Аналитический метод	0.10	-
3502	211201.99	341364.84	Аналитический метод	0.10	-
3503	211202.92	341365.02	Аналитический метод	0.10	-

2. Сведения о характерных точках границ объекта					
Обозначение характерных точек границ	Координаты, м		Метод определения координат характерной точки	Средняя квадратическая погрешность положения характерной точки (Mt), м	Описание обозначения точки на местности (при наличии)
	X	Y			
1	2	3	4	5	6
3504	211203.85	341365.19	Аналитический метод	0.10	-
3505	211204.78	341365.36	Аналитический метод	0.10	-
3506	211205.73	341365.52	Аналитический метод	0.10	-
3507	211206.33	341365.64	Аналитический метод	0.10	-
3508	211206.93	341365.75	Аналитический метод	0.10	-
3509	211207.96	341365.95	Аналитический метод	0.10	-
3510	211208.98	341366.14	Аналитический метод	0.10	-
3511	211210.00	341366.31	Аналитический метод	0.10	-
3512	211211.02	341366.49	Аналитический метод	0.10	-
3513	211212.05	341366.65	Аналитический метод	0.10	-
3514	211213.38	341366.86	Аналитический метод	0.10	-
3515	211214.77	341367.09	Аналитический метод	0.10	-
3516	211216.13	341367.66	Аналитический метод	0.10	-
3517	211217.38	341368.17	Аналитический метод	0.10	-
3518	211218.64	341368.66	Аналитический метод	0.10	-
3519	211219.90	341369.16	Аналитический метод	0.10	-
3520	211221.16	341369.63	Аналитический метод	0.10	-
3521	211222.43	341370.09	Аналитический метод	0.10	-
3522	211226.55	341371.49	Аналитический метод	0.10	-
3523	211227.75	341370.32	Аналитический метод	0.10	-
3524	211228.56	341369.52	Аналитический метод	0.10	-
3525	211229.36	341368.71	Аналитический метод	0.10	-
3526	211230.16	341367.90	Аналитический метод	0.10	-
3527	211230.95	341367.08	Аналитический метод	0.10	-
3528	211231.73	341366.25	Аналитический метод	0.10	-
3529	211232.50	341365.41	Аналитический метод	0.10	-

2. Сведения о характерных точках границ объекта					
Обозначение характерных точек границ	Координаты, м		Метод определения координат характерной точки	Средняя квадратическая погрешность положения характерной точки (Mt), м	Описание обозначения точки на местности (при наличии)
	X	Y			
1	2	3	4	5	6
3530	211234.29	341363.43	Аналитический метод	0.10	-
3531	211235.04	341362.58	Аналитический метод	0.10	-
3532	211235.72	341361.80	Аналитический метод	0.10	-
3533	211236.83	341360.79	Аналитический метод	0.10	-
3534	211237.88	341359.80	Аналитический метод	0.10	-
3535	211238.91	341358.82	Аналитический метод	0.10	-
3536	211239.92	341357.83	Аналитический метод	0.10	-
3537	211240.91	341356.83	Аналитический метод	0.10	-
3538	211241.90	341355.82	Аналитический метод	0.10	-
3539	211243.53	341354.09	Аналитический метод	0.10	-
3540	211245.13	341352.32	Аналитический метод	0.10	-
3541	211245.73	341351.65	Аналитический метод	0.10	-
3542	211247.97	341349.06	Аналитический метод	0.10	-
3543	211248.84	341348.02	Аналитический метод	0.10	-
3544	211249.70	341346.97	Аналитический метод	0.10	-
3545	211250.56	341345.90	Аналитический метод	0.10	-
3546	211252.26	341343.72	Аналитический метод	0.10	-
3547	211252.89	341342.97	Аналитический метод	0.10	-
3548	211253.60	341341.98	Аналитический метод	0.10	-
3549	211254.33	341340.96	Аналитический метод	0.10	-
3550	211255.05	341339.94	Аналитический метод	0.10	-
3551	211255.76	341338.91	Аналитический метод	0.10	-
3552	211256.37	341337.99	Аналитический метод	0.10	-
3553	211256.63	341337.13	Аналитический метод	0.10	-
3554	211256.93	341336.11	Аналитический метод	0.10	-
3555	211257.21	341335.09	Аналитический метод	0.10	-

2. Сведения о характерных точках границ объекта					
Обозначение характерных точек границ	Координаты, м		Метод определения координат характерной точки	Средняя квадратическая погрешность положения характерной точки (Mt), м	Описание обозначения точки на местности (при наличии)
	X	Y			
1	2	3	4	5	6
3556	211257.49	341334.07	Аналитический метод	0.10	-
3557	211257.78	341332.98	Аналитический метод	0.10	-
3558	211257.99	341332.48	Аналитический метод	0.10	-
3559	211258.39	341331.57	Аналитический метод	0.10	-
3560	211258.71	341330.82	Аналитический метод	0.10	-
3561	211259.01	341330.11	Аналитический метод	0.10	-
3562	211259.30	341329.40	Аналитический метод	0.10	-
3563	211259.59	341328.69	Аналитический метод	0.10	-
3564	211259.87	341327.97	Аналитический метод	0.10	-
3565	211260.11	341327.35	Аналитический метод	0.10	-
3566	211260.27	341326.92	Аналитический метод	0.10	-
3567	211261.05	341325.89	Аналитический метод	0.10	-
3568	211261.73	341324.97	Аналитический метод	0.10	-
3569	211262.40	341324.04	Аналитический метод	0.10	-
3570	211263.07	341323.12	Аналитический метод	0.10	-
3571	211263.72	341322.18	Аналитический метод	0.10	-
3572	211264.32	341321.32	Аналитический метод	0.10	-
3573	211265.12	341319.41	Аналитический метод	0.10	-
3574	211265.44	341318.51	Аналитический метод	0.10	-
3575	211265.80	341317.46	Аналитический метод	0.10	-
3576	211266.15	341316.40	Аналитический метод	0.10	-
3577	211266.49	341315.34	Аналитический метод	0.10	-
3578	211266.82	341314.28	Аналитический метод	0.10	-
3579	211267.14	341313.24	Аналитический метод	0.10	-
3580	211267.58	341311.52	Аналитический метод	0.10	-
3581	211267.86	341310.36	Аналитический метод	0.10	-

2. Сведения о характерных точках границ объекта					
Обозначение характерных точек границ	Координаты, м		Метод определения координат характерной точки	Средняя квадратическая погрешность положения характерной точки (Mt), м	Описание обозначения точки на местности (при наличии)
	X	Y			
1	2	3	4	5	6
3582	211268.13	341309.19	Аналитический метод	0.10	-
3583	211268.39	341308.02	Аналитический метод	0.10	-
3584	211268.63	341306.85	Аналитический метод	0.10	-
3585	211269.17	341303.99	Аналитический метод	0.10	-
3586	211269.31	341303.16	Аналитический метод	0.10	-
3587	211269.49	341302.09	Аналитический метод	0.10	-
3588	211269.53	341301.97	Аналитический метод	0.10	-
3589	211269.60	341301.30	Аналитический метод	0.10	-
3590	211270.48	341294.22	Аналитический метод	0.10	-
3591	211270.67	341292.84	Аналитический метод	0.10	-
3592	211270.76	341292.22	Аналитический метод	0.10	-
3593	211270.77	341292.06	Аналитический метод	0.10	-
3594	211270.85	341291.48	Аналитический метод	0.10	-
3595	211270.90	341291.14	Аналитический метод	0.10	-
3596	211270.96	341290.72	Аналитический метод	0.10	-
3597	211271.09	341290.28	Аналитический метод	0.10	-
3598	211271.18	341289.96	Аналитический метод	0.10	-
3599	211271.32	341289.40	Аналитический метод	0.10	-
3600	211271.38	341289.08	Аналитический метод	0.10	-
3601	211271.43	341288.74	Аналитический метод	0.10	-
3602	211271.45	341288.44	Аналитический метод	0.10	-
3603	211271.48	341288.10	Аналитический метод	0.10	-
3604	211271.50	341287.77	Аналитический метод	0.10	-
3605	211271.52	341287.43	Аналитический метод	0.10	-
3606	211271.54	341287.10	Аналитический метод	0.10	-
3607	211271.55	341286.79	Аналитический метод	0.10	-

2. Сведения о характерных точках границ объекта					
Обозначение характерных точек границ	Координаты, м		Метод определения координат характерной точки	Средняя квадратическая погрешность положения характерной точки (Mt), м	Описание обозначения точки на местности (при наличии)
	X	Y			
1	2	3	4	5	6
3608	211271.54	341286.15	Аналитический метод	0.10	-
3609	211271.52	341285.50	Аналитический метод	0.10	-
3610	211271.50	341285.15	Аналитический метод	0.10	-
3611	211271.47	341284.81	Аналитический метод	0.10	-
3612	211271.42	341284.45	Аналитический метод	0.10	-
3613	211271.35	341283.96	Аналитический метод	0.10	-
3614	211271.28	341283.48	Аналитический метод	0.10	-
3615	211271.21	341283.13	Аналитический метод	0.10	-
3616	211271.13	341282.80	Аналитический метод	0.10	-
3617	211270.99	341282.23	Аналитический метод	0.10	-
3618	211270.82	341281.62	Аналитический метод	0.10	-
3619	211270.79	341281.48	Аналитический метод	0.10	-
3620	211270.72	341281.21	Аналитический метод	0.10	-
3621	211270.65	341280.96	Аналитический метод	0.10	-
3622	211270.58	341280.70	Аналитический метод	0.10	-
3623	211270.50	341280.45	Аналитический метод	0.10	-
3624	211270.42	341280.19	Аналитический метод	0.10	-
3625	211270.34	341279.94	Аналитический метод	0.10	-
3626	211270.25	341279.69	Аналитический метод	0.10	-
3627	211270.06	341279.19	Аналитический метод	0.10	-
3628	211270.25	341277.84	Аналитический метод	0.10	-
3629	211270.41	341276.79	Аналитический метод	0.10	-
3630	211270.61	341275.44	Аналитический метод	0.10	-
3631	211270.80	341274.23	Аналитический метод	0.10	-
3632	211272.23	341270.45	Аналитический метод	0.10	-
3633	211272.83	341269.25	Аналитический метод	0.10	-

2. Сведения о характерных точках границ объекта					
Обозначение характерных точек границ	Координаты, м		Метод определения координат характерной точки	Средняя квадратическая погрешность положения характерной точки (Mt), м	Описание обозначения точки на местности (при наличии)
	X	Y			
1	2	3	4	5	6
3634	211273.31	341268.30	Аналитический метод	0.10	-
3635	211274.40	341263.48	Аналитический метод	0.10	-
3636	211275.55	341258.82	Аналитический метод	0.10	-
3637	211258.88	341252.83	Аналитический метод	0.10	-
3638	211261.24	341249.07	Аналитический метод	0.10	-
3639	211265.49	341241.45	Аналитический метод	0.10	-
3640	211265.39	341241.41	Аналитический метод	0.10	-
3641	211266.03	341238.51	Аналитический метод	0.10	-
3642	211265.71	341237.00	Аналитический метод	0.10	-
3643	211264.82	341234.25	Аналитический метод	0.10	-
3644	211263.91	341231.20	Аналитический метод	0.10	-
3645	211263.72	341230.52	Аналитический метод	0.10	-
3646	211262.59	341226.39	Аналитический метод	0.10	-
3647	211262.06	341224.31	Аналитический метод	0.10	-
3648	211262.39	341224.27	Аналитический метод	0.10	-
3649	211261.78	341222.16	Аналитический метод	0.10	-
3650	211260.83	341220.08	Аналитический метод	0.10	-
3651	211273.56	341218.53	Аналитический метод	0.10	-
3652	211269.57	341185.80	Аналитический метод	0.10	-
3653	211259.72	341186.85	Аналитический метод	0.10	-
3654	211256.35	341157.04	Аналитический метод	0.10	-
3655	211307.67	341151.23	Аналитический метод	0.10	-
3656	211307.97	341153.76	Аналитический метод	0.10	-
3657	211329.25	341151.28	Аналитический метод	0.10	-
3658	211367.70	341178.88	Аналитический метод	0.10	-
3659	211362.01	341186.80	Аналитический метод	0.10	-

2. Сведения о характерных точках границ объекта					
Обозначение характерных точек границ	Координаты, м		Метод определения координат характерной точки	Средняя квадратическая погрешность положения характерной точки (Mt), м	Описание обозначения точки на местности (при наличии)
	X	Y			
1	2	3	4	5	6
3660	211388.15	341207.46	Аналитический метод	0.10	-
3661	211348.56	341257.51	Аналитический метод	0.10	-
3662	211348.40	341257.54	Аналитический метод	0.10	-
3663	211322.55	341261.70	Аналитический метод	0.10	-
3664	211322.31	341265.11	Аналитический метод	0.10	-
3665	211322.03	341269.01	Аналитический метод	0.10	-
3666	211323.54	341281.44	Аналитический метод	0.10	-
3667	211380.33	341274.70	Аналитический метод	0.10	-
3668	211391.18	341248.51	Аналитический метод	0.10	-
3669	211392.03	341248.99	Аналитический метод	0.10	-
3670	211391.72	341249.54	Аналитический метод	0.10	-
3671	211396.20	341252.06	Аналитический метод	0.10	-
3672	211384.53	341280.24	Аналитический метод	0.10	-
3673	211324.88	341287.76	Аналитический метод	0.10	-
3674	211327.12	341310.82	Аналитический метод	0.10	-
3675	211327.97	341312.66	Аналитический метод	0.10	-
3676	211328.95	341320.07	Аналитический метод	0.10	-
3677	211329.61	341324.43	Аналитический метод	0.10	-
3678	211329.90	341326.09	Аналитический метод	0.10	-
3679	211329.87	341333.42	Аналитический метод	0.10	-
3680	211336.90	341391.08	Аналитический метод	0.10	-
3681	211338.31	341393.54	Аналитический метод	0.10	-
3682	211343.63	341402.99	Аналитический метод	0.10	-
3683	211349.82	341414.78	Аналитический метод	0.10	-
3684	211344.30	341436.40	Аналитический метод	0.10	-
3685	211347.45	341448.65	Аналитический метод	0.10	-

2. Сведения о характерных точках границ объекта					
Обозначение характерных точек границ	Координаты, м		Метод определения координат характерной точки	Средняя квадратическая погрешность положения характерной точки (Mt), м	Описание обозначения точки на местности (при наличии)
	X	Y			
1	2	3	4	5	6
3686	211334.59	341452.46	Аналитический метод	0.10	-
3687	211325.30	341456.87	Аналитический метод	0.10	-
3688	211309.06	341469.18	Аналитический метод	0.10	-
3689	211302.41	341474.71	Аналитический метод	0.10	-
3690	211301.56	341475.69	Аналитический метод	0.10	-
3691	211282.28	341498.67	Аналитический метод	0.10	-
3692	211275.72	341506.17	Аналитический метод	0.10	-
3693	211275.25	341506.82	Аналитический метод	0.10	-
3694	211258.58	341530.89	Аналитический метод	0.10	-
3695	211256.32	341534.04	Аналитический метод	0.10	-
3696	211252.10	341539.91	Аналитический метод	0.10	-
3697	211254.63	341545.57	Аналитический метод	0.10	-
3698	211255.06	341547.59	Аналитический метод	0.10	-
3699	211257.06	341557.21	Аналитический метод	0.10	-
3700	211256.78	341558.15	Аналитический метод	0.10	-
3701	211256.59	341558.84	Аналитический метод	0.10	-
3702	211256.39	341559.53	Аналитический метод	0.10	-
3703	211256.21	341560.21	Аналитический метод	0.10	-
3704	211255.12	341565.33	Аналитический метод	0.10	-
3705	211254.77	341567.64	Аналитический метод	0.10	-
3706	211254.29	341572.57	Аналитический метод	0.10	-
3707	211254.15	341577.66	Аналитический метод	0.10	-
3708	211254.55	341587.71	Аналитический метод	0.10	-
3709	211254.13	341592.51	Аналитический метод	0.10	-
3710	211254.88	341597.58	Аналитический метод	0.10	-
3711	211255.36	341601.51	Аналитический метод	0.10	-

2. Сведения о характерных точках границ объекта					
Обозначение характерных точек границ	Координаты, м		Метод определения координат характерной точки	Средняя квадратическая погрешность положения характерной точки (Mt), м	Описание обозначения точки на местности (при наличии)
	X	Y			
1	2	3	4	5	6
3712	211255.57	341604.85	Аналитический метод	0.10	-
3713	211255.60	341607.70	Аналитический метод	0.10	-
3714	211255.54	341612.50	Аналитический метод	0.10	-
3715	211255.61	341623.05	Аналитический метод	0.10	-
3716	211255.84	341627.75	Аналитический метод	0.10	-
3717	211255.91	341628.42	Аналитический метод	0.10	-
3718	211257.19	341636.13	Аналитический метод	0.10	-
3719	211257.48	341637.35	Аналитический метод	0.10	-
3720	211259.01	341640.52	Аналитический метод	0.10	-
3721	211259.07	341643.51	Аналитический метод	0.10	-
3722	211258.94	341647.61	Аналитический метод	0.10	-
3723	211258.81	341657.68	Аналитический метод	0.10	-
3724	211258.80	341658.91	Аналитический метод	0.10	-
3725	211259.02	341661.66	Аналитический метод	0.10	-
3726	211276.23	341804.03	Аналитический метод	0.10	-
3727	211248.17	341840.46	Аналитический метод	0.10	-
3728	211247.91	341840.80	Аналитический метод	0.10	-
3729	211249.03	341841.66	Аналитический метод	0.10	-
3730	211245.78	341851.50	Аналитический метод	0.10	-
3731	211244.24	341853.96	Аналитический метод	0.10	-
3732	211243.42	341855.11	Аналитический метод	0.10	-
3733	211234.50	341868.26	Аналитический метод	0.10	-
3734	211233.89	341869.15	Аналитический метод	0.10	-
3735	211232.44	341871.17	Аналитический метод	0.10	-
3736	211226.91	341875.50	Аналитический метод	0.10	-
3737	211226.14	341875.95	Аналитический метод	0.10	-

2. Сведения о характерных точках границ объекта					
Обозначение характерных точек границ	Координаты, м		Метод определения координат характерной точки	Средняя квадратическая погрешность положения характерной точки (Mt), м	Описание обозначения точки на местности (при наличии)
	X	Y			
1	2	3	4	5	6
3738	211222.06	341879.06	Аналитический метод	0.10	-
3739	211221.04	341879.92	Аналитический метод	0.10	-
3740	211220.85	341880.17	Аналитический метод	0.10	-
3741	211219.44	341882.01	Аналитический метод	0.10	-
3742	211213.05	341889.77	Аналитический метод	0.10	-
3743	211206.01	341897.05	Аналитический метод	0.10	-
3744	211203.50	341899.43	Аналитический метод	0.10	-
3745	211202.21	341902.18	Аналитический метод	0.10	-
3746	211200.86	341905.28	Аналитический метод	0.10	-
3747	211199.91	341907.08	Аналитический метод	0.10	-
3748	211195.37	341913.93	Аналитический метод	0.10	-
3749	211190.67	341919.09	Аналитический метод	0.10	-
3750	211188.87	341921.52	Аналитический метод	0.10	-
3751	211182.94	341929.58	Аналитический метод	0.10	-
3752	211170.98	341945.64	Аналитический метод	0.10	-
3753	211169.06	341948.01	Аналитический метод	0.10	-
3754	211164.47	341953.30	Аналитический метод	0.10	-
3755	211161.64	341956.75	Аналитический метод	0.10	-
3756	211159.30	341961.60	Аналитический метод	0.10	-
3757	211155.20	341971.02	Аналитический метод	0.10	-
3758	211153.54	341975.36	Аналитический метод	0.10	-
3759	211150.45	341980.20	Аналитический метод	0.10	-
3760	211139.59	341997.05	Аналитический метод	0.10	-
3761	211134.47	342005.76	Аналитический метод	0.10	-
3762	211133.15	342007.68	Аналитический метод	0.10	-
3763	211128.46	342013.93	Аналитический метод	0.10	-

2. Сведения о характерных точках границ объекта					
Обозначение характерных точек границ	Координаты, м		Метод определения координат характерной точки	Средняя квадратическая погрешность положения характерной точки (Mt), м	Описание обозначения точки на местности (при наличии)
	X	Y			
1	2	3	4	5	6
3764	211127.75	342014.66	Аналитический метод	0.10	-
3765	211121.33	342021.32	Аналитический метод	0.10	-
3766	211111.93	342026.66	Аналитический метод	0.10	-
3767	211105.67	342034.16	Аналитический метод	0.10	-
3768	211104.65	342035.68	Аналитический метод	0.10	-
3769	211104.43	342036.00	Аналитический метод	0.10	-
3770	211103.09	342037.65	Аналитический метод	0.10	-
3771	211098.55	342041.54	Аналитический метод	0.10	-
3772	211092.59	342047.27	Аналитический метод	0.10	-
3773	211091.50	342048.25	Аналитический метод	0.10	-
3774	211091.23	342048.49	Аналитический метод	0.10	-
3775	211090.51	342049.24	Аналитический метод	0.10	-
3776	211088.93	342051.13	Аналитический метод	0.10	-
3777	211089.52	342051.21	Аналитический метод	0.10	-
3778	211086.99	342060.60	Аналитический метод	0.10	-
3779	211086.98	342060.93	Аналитический метод	0.10	-
3780	211086.92	342062.00	Аналитический метод	0.10	-
3781	211086.64	342064.22	Аналитический метод	0.10	-
3782	211083.87	342071.76	Аналитический метод	0.10	-
3783	211081.73	342081.71	Аналитический метод	0.10	-
3784	211078.44	342089.63	Аналитический метод	0.10	-
3785	211077.65	342091.14	Аналитический метод	0.10	-
3786	211071.35	342099.24	Аналитический метод	0.10	-
3787	211069.02	342108.69	Аналитический метод	0.10	-
3788	211069.56	342117.22	Аналитический метод	0.10	-
3789	211069.60	342119.80	Аналитический метод	0.10	-

2. Сведения о характерных точках границ объекта					
Обозначение характерных точек границ	Координаты, м		Метод определения координат характерной точки	Средняя квадратическая погрешность положения характерной точки (Mt), м	Описание обозначения точки на местности (при наличии)
	X	Y			
1	2	3	4	5	6
3790	211069.20	342120.94	Аналитический метод	0.10	-
3791	211064.44	342128.87	Аналитический метод	0.10	-
3792	211060.93	342135.97	Аналитический метод	0.10	-
3793	211060.26	342137.80	Аналитический метод	0.10	-
3794	211056.79	342147.18	Аналитический метод	0.10	-
3795	211056.04	342149.32	Аналитический метод	0.10	-
3796	211054.79	342152.38	Аналитический метод	0.10	-
3797	211053.23	342156.49	Аналитический метод	0.10	-
3798	211050.47	342166.13	Аналитический метод	0.10	-
3799	211048.44	342172.94	Аналитический метод	0.10	-
3800	211047.30	342175.76	Аналитический метод	0.10	-
3801	211046.74	342177.03	Аналитический метод	0.10	-
3802	211043.00	342184.84	Аналитический метод	0.10	-
3803	211042.70	342185.52	Аналитический метод	0.10	-
3804	211039.14	342194.01	Аналитический метод	0.10	-
3805	211035.72	342203.26	Аналитический метод	0.10	-
3806	211035.19	342203.70	Аналитический метод	0.10	-
3807	211026.92	342211.09	Аналитический метод	0.10	-
3808	211023.48	342214.48	Аналитический метод	0.10	-
3809	211023.23	342214.73	Аналитический метод	0.10	-
3810	211021.86	342216.16	Аналитический метод	0.10	-
3811	211019.56	342218.70	Аналитический метод	0.10	-
3812	211014.65	342227.18	Аналитический метод	0.10	-
3813	211014.58	342227.30	Аналитический метод	0.10	-
3814	211003.43	342254.87	Аналитический метод	0.10	-
3815	211002.57	342257.09	Аналитический метод	0.10	-

2. Сведения о характерных точках границ объекта					
Обозначение характерных точек границ	Координаты, м		Метод определения координат характерной точки	Средняя квадратическая погрешность положения характерной точки (Mt), м	Описание обозначения точки на местности (при наличии)
	X	Y			
1	2	3	4	5	6
3816	211002.50	342259.07	Аналитический метод	0.10	-
3817	211001.89	342265.01	Аналитический метод	0.10	-
3818	211001.70	342265.76	Аналитический метод	0.10	-
3819	211000.81	342269.27	Аналитический метод	0.10	-
3820	210997.02	342284.67	Аналитический метод	0.10	-
3821	210996.61	342286.60	Аналитический метод	0.10	-
3822	210993.92	342294.44	Аналитический метод	0.10	-
3823	210988.59	342302.89	Аналитический метод	0.10	-
3824	210985.89	342305.44	Аналитический метод	0.10	-
3825	210982.24	342313.49	Аналитический метод	0.10	-
3826	210959.41	342353.42	Аналитический метод	0.10	-
3827	210956.76	342357.86	Аналитический метод	0.10	-
3828	210951.24	342366.37	Аналитический метод	0.10	-
3829	210943.76	342373.58	Аналитический метод	0.10	-
3830	210939.33	342379.19	Аналитический метод	0.10	-
3831	210937.91	342381.46	Аналитический метод	0.10	-
3832	210933.40	342390.62	Аналитический метод	0.10	-
3833	210927.52	342395.33	Аналитический метод	0.10	-
3834	210910.00	342424.18	Аналитический метод	0.10	-
3835	210909.66	342427.23	Аналитический метод	0.10	-
3836	210909.51	342428.18	Аналитический метод	0.10	-
3837	210909.45	342428.58	Аналитический метод	0.10	-
3838	210909.38	342428.98	Аналитический метод	0.10	-
3839	210908.39	342433.43	Аналитический метод	0.10	-
3840	210905.61	342443.07	Аналитический метод	0.10	-
3841	210909.56	342452.45	Аналитический метод	0.10	-

2. Сведения о характерных точках границ объекта					
Обозначение характерных точек границ	Координаты, м		Метод определения координат характерной точки	Средняя квадратическая погрешность положения характерной точки (Mt), м	Описание обозначения точки на местности (при наличии)
	X	Y			
1	2	3	4	5	6
3842	210911.34	342458.14	Аналитический метод	0.10	-
3843	210913.48	342471.22	Аналитический метод	0.10	-
3844	210914.55	342479.97	Аналитический метод	0.10	-
3845	210914.10	342483.71	Аналитический метод	0.10	-
3846	210910.43	342492.54	Аналитический метод	0.10	-
3847	210909.94	342493.27	Аналитический метод	0.10	-
3848	210907.82	342496.42	Аналитический метод	0.10	-
3849	210888.01	342526.87	Аналитический метод	0.10	-
3850	210880.22	342534.39	Аналитический метод	0.10	-
3851	210872.86	342534.66	Аналитический метод	0.10	-
3852	210863.06	342535.78	Аналитический метод	0.10	-
3853	210845.15	342542.42	Аналитический метод	0.10	-
3854	210840.26	342545.00	Аналитический метод	0.10	-
3855	210834.71	342549.40	Аналитический метод	0.10	-
3856	210833.31	342550.44	Аналитический метод	0.10	-
3857	210801.76	342602.38	Аналитический метод	0.10	-
3858	210801.54	342602.82	Аналитический метод	0.10	-
3859	210799.52	342606.32	Аналитический метод	0.10	-
3860	210797.41	342611.42	Аналитический метод	0.10	-
3861	210787.43	342618.19	Аналитический метод	0.10	-
3862	210775.17	342629.46	Аналитический метод	0.10	-
3863	210772.92	342636.79	Аналитический метод	0.10	-
3864	210771.12	342649.54	Аналитический метод	0.10	-
3865	210768.99	342662.18	Аналитический метод	0.10	-
3866	210762.53	342676.39	Аналитический метод	0.10	-
3867	210761.50	342683.23	Аналитический метод	0.10	-

2. Сведения о характерных точках границ объекта					
Обозначение характерных точек границ	Координаты, м		Метод определения координат характерной точки	Средняя квадратическая погрешность положения характерной точки (Mt), м	Описание обозначения точки на местности (при наличии)
	X	Y			
1	2	3	4	5	6
3868	210761.85	342685.03	Аналитический метод	0.10	-
3869	210756.58	342693.51	Аналитический метод	0.10	-
3870	210754.36	342696.03	Аналитический метод	0.10	-
3871	210751.80	342698.96	Аналитический метод	0.10	-
3872	210748.74	342702.77	Аналитический метод	0.10	-
3873	210743.47	342708.95	Аналитический метод	0.10	-
3874	210741.44	342711.06	Аналитический метод	0.10	-
3875	210736.04	342715.88	Аналитический метод	0.10	-
3876	210727.79	342721.74	Аналитический метод	0.10	-
3877	210720.93	342726.89	Аналитический метод	0.10	-
3878	210711.79	342734.41	Аналитический метод	0.10	-
3879	210696.47	342732.82	Аналитический метод	0.10	-
3880	210684.28	342734.00	Аналитический метод	0.10	-
3881	210675.01	342738.32	Аналитический метод	0.10	-
3882	210668.48	342742.94	Аналитический метод	0.10	-
3883	210668.36	342743.03	Аналитический метод	0.10	-
3884	210666.78	342744.07	Аналитический метод	0.10	-
3885	210658.19	342749.53	Аналитический метод	0.10	-
3886	210653.88	342752.24	Аналитический метод	0.10	-
3887	210649.54	342754.95	Аналитический метод	0.10	-
3888	210640.45	342759.83	Аналитический метод	0.10	-
3889	210633.30	342764.24	Аналитический метод	0.10	-
3890	210632.30	342765.26	Аналитический метод	0.10	-
3891	210626.11	342773.08	Аналитический метод	0.10	-
3892	210623.37	342778.54	Аналитический метод	0.10	-
3893	210619.22	342781.53	Аналитический метод	0.10	-

2. Сведения о характерных точках границ объекта					
Обозначение характерных точек границ	Координаты, м		Метод определения координат характерной точки	Средняя квадратическая погрешность положения характерной точки (Mt), м	Описание обозначения точки на местности (при наличии)
	X	Y			
1	2	3	4	5	6
3894	210616.81	342782.74	Аналитический метод	0.10	-
3895	210606.99	342785.91	Аналитический метод	0.10	-
3896	210606.10	342786.29	Аналитический метод	0.10	-
3897	210601.77	342789.41	Аналитический метод	0.10	-
3898	210592.95	342792.51	Аналитический метод	0.10	-
3899	210588.49	342795.64	Аналитический метод	0.10	-
3900	210587.39	342796.55	Аналитический метод	0.10	-
3901	210580.54	342801.82	Аналитический метод	0.10	-
3902	210580.13	342802.10	Аналитический метод	0.10	-
3903	210572.25	342807.45	Аналитический метод	0.10	-
3904	210568.35	342810.16	Аналитический метод	0.10	-
3905	210564.57	342813.62	Аналитический метод	0.10	-
3906	210551.93	342828.65	Аналитический метод	0.10	-
3907	210551.37	342829.65	Аналитический метод	0.10	-
3908	210540.08	342848.96	Аналитический метод	0.10	-
3909	210537.91	342854.48	Аналитический метод	0.10	-
3910	210535.93	342860.92	Аналитический метод	0.10	-
3911	210530.21	342870.73	Аналитический метод	0.10	-
3912	210524.67	342879.57	Аналитический метод	0.10	-
3913	210521.18	342884.51	Аналитический метод	0.10	-
3914	210518.86	342886.96	Аналитический метод	0.10	-
3915	210509.29	342894.36	Аналитический метод	0.10	-
3916	210501.08	342900.21	Аналитический метод	0.10	-
3917	210492.41	342905.27	Аналитический метод	0.10	-
3918	210483.89	342910.60	Аналитический метод	0.10	-
3919	210483.49	342910.78	Аналитический метод	0.10	-

2. Сведения о характерных точках границ объекта					
Обозначение характерных точек границ	Координаты, м		Метод определения координат характерной точки	Средняя квадратическая погрешность положения характерной точки (Mt), м	Описание обозначения точки на местности (при наличии)
	X	Y			
1	2	3	4	5	6
3920	210476.66	342917.33	Аналитический метод	0.10	-
3921	210469.28	342924.62	Аналитический метод	0.10	-
3922	210463.44	342929.15	Аналитический метод	0.10	-
3923	210460.75	342930.25	Аналитический метод	0.10	-
3924	210441.98	342938.06	Аналитический метод	0.10	-
3925	210432.45	342941.78	Аналитический метод	0.10	-
3926	210422.64	342945.08	Аналитический метод	0.10	-
3927	210412.77	342948.31	Аналитический метод	0.10	-
3928	210402.41	342950.65	Аналитический метод	0.10	-
3929	210392.89	342954.22	Аналитический метод	0.10	-
3930	210392.18	342954.47	Аналитический метод	0.10	-
3931	210387.06	342956.20	Аналитический метод	0.10	-
3932	210383.16	342957.43	Аналитический метод	0.10	-
3933	210381.11	342958.73	Аналитический метод	0.10	-
3934	210375.25	342963.27	Аналитический метод	0.10	-
3935	210373.53	342964.46	Аналитический метод	0.10	-
3936	210366.87	342968.85	Аналитический метод	0.10	-
3937	210363.43	342970.96	Аналитический метод	0.10	-
3938	210358.75	342973.35	Аналитический метод	0.10	-
3939	210357.15	342973.65	Аналитический метод	0.10	-
3940	210353.58	342974.83	Аналитический метод	0.10	-
3941	210343.94	342977.93	Аналитический метод	0.10	-
3942	210340.24	342979.16	Аналитический метод	0.10	-
3943	210333.76	342980.21	Аналитический метод	0.10	-
3944	210324.06	342983.05	Аналитический метод	0.10	-
3945	210314.45	342986.10	Аналитический метод	0.10	-

2. Сведения о характерных точках границ объекта					
Обозначение характерных точек границ	Координаты, м		Метод определения координат характерной точки	Средняя квадратическая погрешность положения характерной точки (Mt), м	Описание обозначения точки на местности (при наличии)
	X	Y			
1	2	3	4	5	6
3946	210305.20	342989.90	Аналитический метод	0.10	-
3947	210286.44	342997.20	Аналитический метод	0.10	-
3948	210276.90	343000.74	Аналитический метод	0.10	-
3949	210266.36	343002.36	Аналитический метод	0.10	-
3950	210259.21	343003.15	Аналитический метод	0.10	-
3951	210256.15	343003.34	Аналитический метод	0.10	-
3952	210255.89	343003.44	Аналитический метод	0.10	-
3953	210246.16	343006.37	Аналитический метод	0.10	-
3954	210239.18	343009.02	Аналитический метод	0.10	-
3955	210237.34	343010.41	Аналитический метод	0.10	-
3956	210229.09	343016.38	Аналитический метод	0.10	-
3957	210224.41	343019.01	Аналитический метод	0.10	-
3958	210220.15	343021.20	Аналитический метод	0.10	-
3959	210216.91	343022.44	Аналитический метод	0.10	-
3960	210210.46	343024.43	Аналитический метод	0.10	-
3961	210200.93	343027.69	Аналитический метод	0.10	-
3962	210191.48	343031.18	Аналитический метод	0.10	-
3963	210186.78	343032.94	Аналитический метод	0.10	-
3964	210182.25	343034.66	Аналитический метод	0.10	-
3965	210177.67	343038.81	Аналитический метод	0.10	-
3966	210167.25	343048.89	Аналитический метод	0.10	-
3967	210163.23	343051.96	Аналитический метод	0.10	-
3968	210158.91	343055.00	Аналитический метод	0.10	-
3969	210157.84	343055.43	Аналитический метод	0.10	-
3970	210148.47	343057.00	Аналитический метод	0.10	-
3971	210139.52	343061.12	Аналитический метод	0.10	-

2. Сведения о характерных точках границ объекта					
Обозначение характерных точек границ	Координаты, м		Метод определения координат характерной точки	Средняя квадратическая погрешность положения характерной точки (Mt), м	Описание обозначения точки на местности (при наличии)
	X	Y			
1	2	3	4	5	6
3972	210130.71	343065.80	Аналитический метод	0.10	-
3973	210121.69	343070.45	Аналитический метод	0.10	-
3974	210117.00	343071.32	Аналитический метод	0.10	-
3975	210112.32	343073.71	Аналитический метод	0.10	-
3976	210103.66	343078.91	Аналитический метод	0.10	-
3977	210093.92	343081.98	Аналитический метод	0.10	-
3978	210083.85	343084.37	Аналитический метод	0.10	-
3979	210075.93	343087.60	Аналитический метод	0.10	-
3980	210074.74	343088.14	Аналитический метод	0.10	-
3981	210057.42	343098.10	Аналитический метод	0.10	-
3982	210056.63	343098.54	Аналитический метод	0.10	-
3983	210048.27	343102.45	Аналитический метод	0.10	-
3984	210047.49	343102.74	Аналитический метод	0.10	-
3985	210039.95	343107.73	Аналитический метод	0.10	-
3986	210037.73	343109.20	Аналитический метод	0.10	-
3987	210034.29	343111.20	Аналитический метод	0.10	-
3988	210031.19	343112.73	Аналитический метод	0.10	-
3989	210027.74	343114.86	Аналитический метод	0.10	-
3990	210023.34	343117.24	Аналитический метод	0.10	-
3991	210022.51	343117.73	Аналитический метод	0.10	-
3992	210013.46	343122.25	Аналитический метод	0.10	-
3993	210012.79	343122.46	Аналитический метод	0.10	-
3994	210006.14	343125.12	Аналитический метод	0.10	-
3995	210004.26	343126.09	Аналитический метод	0.10	-
3996	209999.01	343128.50	Аналитический метод	0.10	-
3997	209995.10	343130.21	Аналитический метод	0.10	-

2. Сведения о характерных точках границ объекта					
Обозначение характерных точек границ	Координаты, м		Метод определения координат характерной точки	Средняя квадратическая погрешность положения характерной точки (Mt), м	Описание обозначения точки на местности (при наличии)
	X	Y			
1	2	3	4	5	6
3998	209976.83	343138.45	Аналитический метод	0.10	-
3999	209972.84	343140.00	Аналитический метод	0.10	-
4000	209968.05	343142.89	Аналитический метод	0.10	-
4001	209963.02	343146.15	Аналитический метод	0.10	-
4002	209959.72	343148.52	Аналитический метод	0.10	-
4003	209957.18	343150.06	Аналитический метод	0.10	-
4004	209950.08	343152.16	Аналитический метод	0.10	-
4005	209941.91	343155.52	Аналитический метод	0.10	-
4006	209940.88	343155.94	Аналитический метод	0.10	-
4007	209935.73	343158.57	Аналитический метод	0.10	-
4008	209934.01	343159.56	Аналитический метод	0.10	-
4009	209932.17	343160.61	Аналитический метод	0.10	-
4010	209925.52	343164.94	Аналитический метод	0.10	-
4011	209915.64	343172.08	Аналитический метод	0.10	-
4012	209914.95	343172.56	Аналитический метод	0.10	-
4013	209906.34	343176.29	Аналитический метод	0.10	-
4014	209904.62	343177.05	Аналитический метод	0.10	-
4015	209897.28	343180.40	Аналитический метод	0.10	-
4016	209889.81	343184.70	Аналитический метод	0.10	-
4017	209888.70	343185.39	Аналитический метод	0.10	-
4018	209880.24	343190.85	Аналитический метод	0.10	-
4019	209871.78	343195.64	Аналитический метод	0.10	-
4020	209871.47	343195.80	Аналитический метод	0.10	-
4021	209862.45	343200.23	Аналитический метод	0.10	-
4022	209853.20	343204.21	Аналитический метод	0.10	-
4023	209843.75	343207.77	Аналитический метод	0.10	-

2. Сведения о характерных точках границ объекта					
Обозначение характерных точек границ	Координаты, м		Метод определения координат характерной точки	Средняя квадратическая погрешность положения характерной точки (Mt), м	Описание обозначения точки на местности (при наличии)
	X	Y			
1	2	3	4	5	6
4024	209834.26	343211.12	Аналитический метод	0.10	-
4025	209832.24	343211.99	Аналитический метод	0.10	-
4026	209825.19	343215.17	Аналитический метод	0.10	-
4027	209816.33	343219.78	Аналитический метод	0.10	-
4028	209810.10	343222.94	Аналитический метод	0.10	-
4029	209807.39	343224.29	Аналитический метод	0.10	-
4030	209810.10	343222.94	Аналитический метод	0.10	-
4031	209744.26	343256.71	Аналитический метод	0.10	-
4032	209705.50	343338.15	Аналитический метод	0.10	-
4033	209704.44	343340.82	Аналитический метод	0.10	-
4034	209702.85	343344.88	Аналитический метод	0.10	-
4035	209699.46	343354.31	Аналитический метод	0.10	-
4036	209696.31	343363.89	Аналитический метод	0.10	-
4037	209694.26	343369.30	Аналитический метод	0.10	-
4038	209687.15	343381.87	Аналитический метод	0.10	-
4039	209677.59	343399.41	Аналитический метод	0.10	-
4040	209673.86	343408.63	Аналитический метод	0.10	-
4041	209672.00	343413.54	Аналитический метод	0.10	-
4042	209670.00	343417.97	Аналитический метод	0.10	-
4043	209665.16	343426.76	Аналитический метод	0.10	-
4044	209664.58	343427.89	Аналитический метод	0.10	-
4045	209660.78	343435.69	Аналитический метод	0.10	-
4046	209656.88	343444.86	Аналитический метод	0.10	-
4047	209653.01	343454.63	Аналитический метод	0.10	-
4048	209649.28	343463.37	Аналитический метод	0.10	-
4049	209645.95	343472.87	Аналитический метод	0.10	-

2. Сведения о характерных точках границ объекта					
Обозначение характерных точек границ	Координаты, м		Метод определения координат характерной точки	Средняя квадратическая погрешность положения характерной точки (Mt), м	Описание обозначения точки на местности (при наличии)
	X	Y			
1	2	3	4	5	6
4050	209637.50	343491.06	Аналитический метод	0.10	-
4051	209633.22	343500.10	Аналитический метод	0.10	-
4052	209631.56	343503.71	Аналитический метод	0.10	-
4053	209630.44	343509.62	Аналитический метод	0.10	-
4054	209630.37	343509.85	Аналитический метод	0.10	-
4055	209626.94	343519.24	Аналитический метод	0.10	-
4056	209622.19	343528.12	Аналитический метод	0.10	-
4057	209619.53	343533.46	Аналитический метод	0.10	-
4058	209617.89	343537.07	Аналитический метод	0.10	-
4059	209614.20	343546.32	Аналитический метод	0.10	-
4060	209611.62	343554.17	Аналитический метод	0.10	-
4061	209610.93	343555.98	Аналитический метод	0.10	-
4062	209606.23	343563.23	Аналитический метод	0.10	-
4063	209605.48	343564.51	Аналитический метод	0.10	-
4064	209600.81	343573.27	Аналитический метод	0.10	-
4065	209597.06	343582.70	Аналитический метод	0.10	-
4066	209589.86	343590.51	Аналитический метод	0.10	-
4067	209589.49	343590.96	Аналитический метод	0.10	-
4068	209583.72	343598.57	Аналитический метод	0.10	-
4069	209580.22	343603.71	Аналитический метод	0.10	-
4070	209578.40	343606.97	Аналитический метод	0.10	-
4071	209573.89	343615.87	Аналитический метод	0.10	-
4072	209560.80	343642.83	Аналитический метод	0.10	-
4073	209557.20	343650.69	Аналитический метод	0.10	-
4074	209556.63	343651.92	Аналитический метод	0.10	-
4075	209556.25	343651.74	Аналитический метод	0.10	-

2. Сведения о характерных точках границ объекта					
Обозначение характерных точек границ	Координаты, м		Метод определения координат характерной точки	Средняя квадратическая погрешность положения характерной точки (Mt), м	Описание обозначения точки на местности (при наличии)
	X	Y			
1	2	3	4	5	6
4076	209454.46	343865.63	Аналитический метод	0.10	-
4077	209367.77	344047.77	Аналитический метод	0.10	-
4078	209241.79	344214.34	Аналитический метод	0.10	-
4079	209242.65	344270.42	Аналитический метод	0.10	-
4080	209244.45	344276.25	Аналитический метод	0.10	-
4081	209245.53	344278.16	Аналитический метод	0.10	-
4082	209248.68	344284.03	Аналитический метод	0.10	-
4083	209249.99	344288.36	Аналитический метод	0.10	-
4084	209250.62	344293.08	Аналитический метод	0.10	-
4085	209252.37	344298.25	Аналитический метод	0.10	-
4086	209253.71	344303.23	Аналитический метод	0.10	-
4087	209254.35	344308.37	Аналитический метод	0.10	-
4088	209255.94	344318.24	Аналитический метод	0.10	-
4089	209259.31	344328.14	Аналитический метод	0.10	-
4090	209262.07	344338.39	Аналитический метод	0.10	-
4091	209254.67	344368.73	Аналитический метод	0.10	-
4092	209253.63	344373.93	Аналитический метод	0.10	-
4093	209253.25	344378.61	Аналитический метод	0.10	-
4094	209252.52	344388.61	Аналитический метод	0.10	-
4095	209251.86	344400.76	Аналитический метод	0.10	-
4096	209252.47	344408.53	Аналитический метод	0.10	-
4097	209252.12	344418.60	Аналитический метод	0.10	-
4098	209250.83	344439.43	Аналитический метод	0.10	-
4099	209248.91	344446.59	Аналитический метод	0.10	-
4100	209247.87	344447.12	Аналитический метод	0.10	-
4101	209245.58	344454.06	Аналитический метод	0.10	-

2. Сведения о характерных точках границ объекта					
Обозначение характерных точек границ	Координаты, м		Метод определения координат характерной точки	Средняя квадратическая погрешность положения характерной точки (Mt), м	Описание обозначения точки на местности (при наличии)
	X	Y			
1	2	3	4	5	6
4102	209241.96	344473.80	Аналитический метод	0.10	-
4103	209239.02	344483.58	Аналитический метод	0.10	-
4104	209235.91	344488.17	Аналитический метод	0.10	-
4105	209231.94	344492.11	Аналитический метод	0.10	-
4106	209228.95	344501.39	Аналитический метод	0.10	-
4107	209226.10	344510.80	Аналитический метод	0.10	-
4108	209212.67	344559.15	Аналитический метод	0.10	-
4109	209212.68	344559.04	Аналитический метод	0.10	-
4110	209212.67	344559.15	Аналитический метод	0.10	-
4111	209211.91	344563.93	Аналитический метод	0.10	-
4112	209210.81	344568.93	Аналитический метод	0.10	-
4113	209208.41	344577.98	Аналитический метод	0.10	-
4114	209208.22	344578.64	Аналитический метод	0.10	-
4115	209205.29	344588.23	Аналитический метод	0.10	-
4116	209202.02	344597.74	Аналитический метод	0.10	-
4117	209201.75	344598.44	Аналитический метод	0.10	-
4118	209183.63	344663.67	Аналитический метод	0.10	-
4119	209183.63	344663.69	Аналитический метод	0.10	-
4120	209177.15	344686.99	Аналитический метод	0.10	-
4121	209177.15	344687.01	Аналитический метод	0.10	-
4122	209169.65	344713.99	Аналитический метод	0.10	-
4123	209168.63	344723.13	Аналитический метод	0.10	-
4124	209168.58	344723.62	Аналитический метод	0.10	-
4125	209167.56	344733.22	Аналитический метод	0.10	-
4126	209166.64	344740.67	Аналитический метод	0.10	-
4127	209165.05	344753.33	Аналитический метод	0.10	-

2. Сведения о характерных точках границ объекта					
Обозначение характерных точек границ	Координаты, м		Метод определения координат характерной точки	Средняя квадратическая погрешность положения характерной точки (Mt), м	Описание обозначения точки на местности (при наличии)
	X	Y			
1	2	3	4	5	6
4128	209163.39	344762.76	Аналитический метод	0.10	-
4129	209163.19	344763.38	Аналитический метод	0.10	-
4130	209159.58	344772.73	Аналитический метод	0.10	-
4131	209159.31	344773.79	Аналитический метод	0.10	-
4132	209159.08	344774.62	Аналитический метод	0.10	-
4133	209158.83	344775.43	Аналитический метод	0.10	-
4134	209156.41	344782.25	Аналитический метод	0.10	-
4135	209153.19	344791.73	Аналитический метод	0.10	-
4136	209152.09	344794.99	Аналитический метод	0.10	-
4137	209150.26	344801.21	Аналитический метод	0.10	-
4138	209148.18	344811.00	Аналитический метод	0.10	-
4139	209147.60	344813.20	Аналитический метод	0.10	-
4140	209146.36	344818.81	Аналитический метод	0.10	-
4141	209146.03	344820.71	Аналитический метод	0.10	-
4142	209145.95	344821.19	Аналитический метод	0.10	-
4143	209143.20	344830.45	Аналитический метод	0.10	-
4144	209139.97	344840.01	Аналитический метод	0.10	-
4145	209135.57	344849.22	Аналитический метод	0.10	-
4146	209130.23	344860.48	Аналитический метод	0.10	-
4147	209128.34	344867.71	Аналитический метод	0.10	-
4148	209125.44	344889.72	Аналитический метод	0.10	-
4149	209124.30	344897.00	Аналитический метод	0.10	-
4150	209122.11	344907.46	Аналитический метод	0.10	-
4151	209120.94	344917.53	Аналитический метод	0.10	-
4152	209118.61	344927.38	Аналитический метод	0.10	-
4153	209115.30	344936.98	Аналитический метод	0.10	-

2. Сведения о характерных точках границ объекта					
Обозначение характерных точек границ	Координаты, м		Метод определения координат характерной точки	Средняя квадратическая погрешность положения характерной точки (Mt), м	Описание обозначения точки на местности (при наличии)
	X	Y			
1	2	3	4	5	6
4154	209110.31	344946.05	Аналитический метод	0.10	-
4155	209105.66	344955.02	Аналитический метод	0.10	-
4156	209102.81	344964.43	Аналитический метод	0.10	-
4157	209101.60	344972.97	Аналитический метод	0.10	-
4158	209101.37	344974.37	Аналитический метод	0.10	-
4159	209099.53	344984.26	Аналитический метод	0.10	-
4160	209097.41	344994.07	Аналитический метод	0.10	-
4161	209095.96	345000.16	Аналитический метод	0.10	-
4162	209094.99	345003.83	Аналитический метод	0.10	-
4163	209092.14	345013.41	Аналитический метод	0.10	-
4164	209090.52	345020.44	Аналитический метод	0.10	-
4165	209089.73	345023.18	Аналитический метод	0.10	-
4166	209086.29	345032.63	Аналитический метод	0.10	-
4167	209083.90	345039.30	Аналитический метод	0.10	-
4168	209082.87	345042.08	Аналитический метод	0.10	-
4169	209079.25	345051.45	Аналитический метод	0.10	-
4170	209077.45	345056.27	Аналитический метод	0.10	-
4171	209076.41	345059.22	Аналитический метод	0.10	-
4172	209075.43	345060.95	Аналитический метод	0.10	-
4173	209072.94	345064.69	Аналитический метод	0.10	-
4174	209071.68	345069.94	Аналитический метод	0.10	-
4175	209071.55	345070.66	Аналитический метод	0.10	-
4176	209070.95	345073.23	Аналитический метод	0.10	-
4177	209069.51	345079.68	Аналитический метод	0.10	-
4178	209067.16	345099.73	Аналитический метод	0.10	-
4179	209066.00	345109.78	Аналитический метод	0.10	-

2. Сведения о характерных точках границ объекта					
Обозначение характерных точек границ	Координаты, м		Метод определения координат характерной точки	Средняя квадратическая погрешность положения характерной точки (Mt), м	Описание обозначения точки на местности (при наличии)
	X	Y			
1	2	3	4	5	6
4180	209065.95	345110.28	Аналитический метод	0.10	-
4181	209065.25	345119.88	Аналитический метод	0.10	-
4182	209065.07	345130.01	Аналитический метод	0.10	-
4183	209065.07	345130.33	Аналитический метод	0.10	-
4184	209061.76	345139.99	Аналитический метод	0.10	-
4185	209058.61	345148.12	Аналитический метод	0.10	-
4186	209058.18	345149.34	Аналитический метод	0.10	-
4187	209055.14	345158.80	Аналитический метод	0.10	-
4188	209053.40	345168.59	Аналитический метод	0.10	-
4189	209053.00	345171.84	Аналитический метод	0.10	-
4190	209052.41	345178.64	Аналитический метод	0.10	-
4191	209052.02	345182.25	Аналитический метод	0.10	-
4192	209050.91	345187.28	Аналитический метод	0.10	-
4193	209050.53	345188.66	Аналитический метод	0.10	-
4194	209048.25	345198.38	Аналитический метод	0.10	-
4195	209045.85	345208.13	Аналитический метод	0.10	-
4196	209042.85	345217.70	Аналитический метод	0.10	-
4197	209041.42	345222.94	Аналитический метод	0.10	-
4198	209040.80	345225.34	Аналитический метод	0.10	-
4199	209040.52	345226.48	Аналитический метод	0.10	-
4200	209040.08	345227.46	Аналитический метод	0.10	-
4201	209038.77	345230.05	Аналитический метод	0.10	-
4202	209035.66	345236.59	Аналитический метод	0.10	-
4203	209031.85	345245.92	Аналитический метод	0.10	-
4204	209027.22	345255.11	Аналитический метод	0.10	-
4205	209021.31	345263.86	Аналитический метод	0.10	-

2. Сведения о характерных точках границ объекта					
Обозначение характерных точек границ	Координаты, м		Метод определения координат характерной точки	Средняя квадратическая погрешность положения характерной точки (Mt), м	Описание обозначения точки на местности (при наличии)
	X	Y			
1	2	3	4	5	6
4206	209020.80	345264.86	Аналитический метод	0.10	-
4207	209016.45	345272.76	Аналитический метод	0.10	-
4208	209014.00	345280.30	Аналитический метод	0.10	-
4209	209013.30	345282.22	Аналитический метод	0.10	-
4210	209011.67	345286.21	Аналитический метод	0.10	-
4211	209009.20	345291.44	Аналитический метод	0.10	-
4212	209006.84	345301.04	Аналитический метод	0.10	-
4213	208998.42	345340.24	Аналитический метод	0.10	-
4214	208996.07	345348.22	Аналитический метод	0.10	-
4215	208995.69	345349.81	Аналитический метод	0.10	-
4216	208994.26	345358.45	Аналитический метод	0.10	-
4217	208994.15	345359.67	Аналитический метод	0.10	-
4218	208993.32	345365.45	Аналитический метод	0.10	-
4219	208990.80	345369.55	Аналитический метод	0.10	-
4220	208987.57	345375.26	Аналитический метод	0.10	-
4221	208986.12	345378.49	Аналитический метод	0.10	-
4222	208985.26	345380.69	Аналитический метод	0.10	-
4223	208983.32	345386.32	Аналитический метод	0.10	-
4224	208982.87	345387.83	Аналитический метод	0.10	-
4225	208981.02	345395.16	Аналитический метод	0.10	-
4226	208980.50	345397.49	Аналитический метод	0.10	-
4227	208980.27	345398.53	Аналитический метод	0.10	-
4228	208978.83	345406.02	Аналитический метод	0.10	-
4229	208978.58	345407.29	Аналитический метод	0.10	-
4230	208977.37	345416.49	Аналитический метод	0.10	-
4231	208977.36	345417.16	Аналитический метод	0.10	-

2. Сведения о характерных точках границ объекта					
Обозначение характерных точек границ	Координаты, м		Метод определения координат характерной точки	Средняя квадратическая погрешность положения характерной точки (Mt), м	Описание обозначения точки на местности (при наличии)
	X	Y			
1	2	3	4	5	6
4232	208977.39	345420.73	Аналитический метод	0.10	-
4233	208972.30	345429.22	Аналитический метод	0.10	-
4234	208967.03	345432.58	Аналитический метод	0.10	-
4235	208962.66	345437.23	Аналитический метод	0.10	-
4236	208955.81	345443.88	Аналитический метод	0.10	-
4237	208952.95	345446.74	Аналитический метод	0.10	-
4238	208951.72	345448.01	Аналитический метод	0.10	-
4239	208770.90	345662.56	Аналитический метод	0.10	-
4240	208770.88	345662.58	Аналитический метод	0.10	-
4241	208746.02	345692.08	Аналитический метод	0.10	-
4242	208746.79	345703.56	Аналитический метод	0.10	-
4243	208746.89	345710.20	Аналитический метод	0.10	-
4244	208746.79	345714.52	Аналитический метод	0.10	-
4245	208746.33	345716.55	Аналитический метод	0.10	-
4246	208745.83	345717.23	Аналитический метод	0.10	-
4247	208739.84	345724.78	Аналитический метод	0.10	-
4248	208737.27	345727.40	Аналитический метод	0.10	-
4249	208736.06	345728.81	Аналитический метод	0.10	-
4250	208736.04	345728.84	Аналитический метод	0.10	-
4251	208733.45	345731.86	Аналитический метод	0.10	-
4252	208733.22	345732.18	Аналитический метод	0.10	-
4253	208730.35	345735.87	Аналитический метод	0.10	-
4254	208727.20	345740.10	Аналитический метод	0.10	-
4255	208726.32	345741.61	Аналитический метод	0.10	-
4256	208719.40	345747.06	Аналитический метод	0.10	-
4257	208716.25	345749.26	Аналитический метод	0.10	-

2. Сведения о характерных точках границ объекта					
Обозначение характерных точек границ	Координаты, м		Метод определения координат характерной точки	Средняя квадратическая погрешность положения характерной точки (Mt), м	Описание обозначения точки на местности (при наличии)
	X	Y			
1	2	3	4	5	6
4258	208712.48	345752.98	Аналитический метод	0.10	-
4259	208711.35	345753.49	Аналитический метод	0.10	-
4260	208704.19	345758.89	Аналитический метод	0.10	-
4261	208703.80	345759.54	Аналитический метод	0.10	-
4262	208698.68	345768.38	Аналитический метод	0.10	-
4263	208696.05	345771.99	Аналитический метод	0.10	-
4264	208693.72	345772.76	Аналитический метод	0.10	-
4265	208686.35	345784.13	Аналитический метод	0.10	-
4266	208685.58	345785.33	Аналитический метод	0.10	-
4267	208680.61	345792.49	Аналитический метод	0.10	-
4268	208680.31	345792.84	Аналитический метод	0.10	-
4269	208678.04	345795.54	Аналитический метод	0.10	-
4270	208670.63	345801.93	Аналитический метод	0.10	-
4271	208665.66	345806.27	Аналитический метод	0.10	-
4272	208660.36	345811.06	Аналитический метод	0.10	-
4273	208658.13	345813.03	Аналитический метод	0.10	-
4274	208650.26	345819.51	Аналитический метод	0.10	-
4275	208649.01	345820.53	Аналитический метод	0.10	-
4276	208643.48	345825.24	Аналитический метод	0.10	-
4277	208642.50	345826.02	Аналитический метод	0.10	-
4278	208635.00	345832.71	Аналитический метод	0.10	-
4279	208631.40	345836.31	Аналитический метод	0.10	-
4280	208627.18	345839.35	Аналитический метод	0.10	-
4281	208625.26	345840.82	Аналитический метод	0.10	-
4282	208619.20	345845.65	Аналитический метод	0.10	-
4283	208611.81	345851.79	Аналитический метод	0.10	-

2. Сведения о характерных точках границ объекта					
Обозначение характерных точек границ	Координаты, м		Метод определения координат характерной точки	Средняя квадратическая погрешность положения характерной точки (Mt), м	Описание обозначения точки на местности (при наличии)
	X	Y			
1	2	3	4	5	6
4284	208611.59	345852.06	Аналитический метод	0.10	-
4285	208606.67	345857.91	Аналитический метод	0.10	-
4286	208604.87	345859.68	Аналитический метод	0.10	-
4287	208604.59	345859.90	Аналитический метод	0.10	-
4288	208593.45	345873.13	Аналитический метод	0.10	-
4289	208592.45	345874.96	Аналитический метод	0.10	-
4290	208590.22	345878.35	Аналитический метод	0.10	-
4291	208587.13	345882.36	Аналитический метод	0.10	-
4292	208586.44	345883.20	Аналитический метод	0.10	-
4293	208579.74	345890.66	Аналитический метод	0.10	-
4294	208577.83	345892.72	Аналитический метод	0.10	-
4295	208574.31	345896.55	Аналитический метод	0.10	-
4296	208529.42	346175.37	Аналитический метод	0.10	-
4297	208532.06	346175.79	Аналитический метод	0.10	-
4298	208533.33	346190.40	Аналитический метод	0.10	-
4299	208534.01	346194.98	Аналитический метод	0.10	-
4300	208534.00	346198.11	Аналитический метод	0.10	-
4301	208534.17	346206.20	Аналитический метод	0.10	-
4302	208537.54	346216.85	Аналитический метод	0.10	-
4303	208538.25	346227.15	Аналитический метод	0.10	-
4304	208539.06	346231.73	Аналитический метод	0.10	-
4305	208541.42	346237.52	Аналитический метод	0.10	-
4306	208546.64	346248.52	Аналитический метод	0.10	-
4307	208547.09	346249.85	Аналитический метод	0.10	-
4308	208550.57	346259.46	Аналитический метод	0.10	-
4309	208550.66	346269.79	Аналитический метод	0.10	-

2. Сведения о характерных точках границ объекта					
Обозначение характерных точек границ	Координаты, м		Метод определения координат характерной точки	Средняя квадратическая погрешность положения характерной точки (Mt), м	Описание обозначения точки на местности (при наличии)
	X	Y			
1	2	3	4	5	6
4310	208550.65	346270.33	Аналитический метод	0.10	-
4311	208549.25	346279.85	Аналитический метод	0.10	-
4312	208547.83	346287.97	Аналитический метод	0.10	-
4313	208547.44	346289.74	Аналитический метод	0.10	-
4314	208545.38	346299.53	Аналитический метод	0.10	-
4315	208544.36	346304.58	Аналитический метод	0.10	-
4316	208543.57	346308.29	Аналитический метод	0.10	-
4317	208542.55	346312.80	Аналитический метод	0.10	-
4318	208541.43	346319.12	Аналитический метод	0.10	-
4319	208539.62	346329.02	Аналитический метод	0.10	-
4320	208539.16	346330.59	Аналитический метод	0.10	-
4321	208535.52	346338.71	Аналитический метод	0.10	-
4322	208534.18	346341.30	Аналитический метод	0.10	-
4323	208528.26	346350.79	Аналитический метод	0.10	-
4324	208524.66	346357.27	Аналитический метод	0.10	-
4325	208519.38	346366.58	Аналитический метод	0.10	-
4326	208519.29	346366.72	Аналитический метод	0.10	-
4327	208516.71	346370.52	Аналитический метод	0.10	-
4328	208513.41	346375.78	Аналитический метод	0.10	-
4329	208513.01	346376.37	Аналитический метод	0.10	-
4330	208505.73	346384.63	Аналитический метод	0.10	-
4331	208504.44	346388.50	Аналитический метод	0.10	-
4332	208502.28	346394.08	Аналитический метод	0.10	-
4333	208499.54	346400.16	Аналитический метод	0.10	-
4334	208493.50	346412.08	Аналитический метод	0.10	-
4335	208493.01	346412.93	Аналитический метод	0.10	-

2. Сведения о характерных точках границ объекта					
Обозначение характерных точек границ	Координаты, м		Метод определения координат характерной точки	Средняя квадратическая погрешность положения характерной точки (Mt), м	Описание обозначения точки на местности (при наличии)
	X	Y			
1	2	3	4	5	6
4336	208490.27	346418.57	Аналитический метод	0.10	-
4337	208477.81	346495.97	Аналитический метод	0.10	-
4338	208479.80	346501.06	Аналитический метод	0.10	-
4339	208480.02	346501.47	Аналитический метод	0.10	-
4340	208482.69	346507.92	Аналитический метод	0.10	-
4341	208483.73	346512.11	Аналитический метод	0.10	-
4342	208483.59	346522.45	Аналитический метод	0.10	-
4343	208482.68	346526.86	Аналитический метод	0.10	-
4344	208481.81	346532.32	Аналитический метод	0.10	-
4345	208481.66	346533.64	Аналитический метод	0.10	-
4346	208481.61	346535.95	Аналитический метод	0.10	-
4347	208480.57	346542.33	Аналитический метод	0.10	-
4348	208480.02	346544.25	Аналитический метод	0.10	-
4349	208477.53	346552.15	Аналитический метод	0.10	-
4350	208471.70	346562.91	Аналитический метод	0.10	-
4351	208470.14	346568.40	Аналитический метод	0.10	-
4352	208469.67	346571.05	Аналитический метод	0.10	-
4353	208467.43	346575.91	Аналитический метод	0.10	-
4354	208463.45	346585.11	Аналитический метод	0.10	-
4355	208454.48	346640.82	Аналитический метод	0.10	-
4356	208454.55	346649.86	Аналитический метод	0.10	-
4357	208452.84	346651.04	Аналитический метод	0.10	-
4358	208412.39	346902.27	Аналитический метод	0.10	-
4359	208256.29	347078.91	Аналитический метод	0.10	-
4360	208224.81	347115.09	Аналитический метод	0.10	-
4361	208213.44	347127.77	Аналитический метод	0.10	-

2. Сведения о характерных точках границ объекта					
Обозначение характерных точек границ	Координаты, м		Метод определения координат характерной точки	Средняя квадратическая погрешность положения характерной точки (Mt), м	Описание обозначения точки на местности (при наличии)
	X	Y			
1	2	3	4	5	6
4362	208201.33	347141.33	Аналитический метод	0.10	-
4363	208189.18	347154.84	Аналитический метод	0.10	-
4364	208171.05	347175.35	Аналитический метод	0.10	-
4365	208184.00	347192.93	Аналитический метод	0.10	-
4366	208190.97	347187.80	Аналитический метод	0.10	-
4367	208193.48	347193.70	Аналитический метод	0.10	-
4368	208193.88	347195.08	Аналитический метод	0.10	-
4369	208194.97	347197.12	Аналитический метод	0.10	-
4370	208201.38	347204.01	Аналитический метод	0.10	-
4371	208205.40	347207.85	Аналитический метод	0.10	-
4372	208209.03	347211.39	Аналитический метод	0.10	-
4373	208216.12	347218.52	Аналитический метод	0.10	-
4374	208220.33	347221.75	Аналитический метод	0.10	-
4375	208224.38	347224.84	Аналитический метод	0.10	-
4376	208228.04	347228.38	Аналитический метод	0.10	-
4377	208229.20	347230.43	Аналитический метод	0.10	-
4378	208229.21	347230.45	Аналитический метод	0.10	-
4379	208229.65	347231.22	Аналитический метод	0.10	-
4380	208230.09	347232.47	Аналитический метод	0.10	-
4381	208230.36	347233.65	Аналитический метод	0.10	-
4382	208230.70	347235.49	Аналитический метод	0.10	-
4383	208230.71	347235.51	Аналитический метод	0.10	-
4384	208231.92	347241.93	Аналитический метод	0.10	-
4385	208227.98	347248.12	Аналитический метод	0.10	-
4386	208234.11	347254.89	Аналитический метод	0.10	-
4387	208243.58	347260.14	Аналитический метод	0.10	-

2. Сведения о характерных точках границ объекта					
Обозначение характерных точек границ	Координаты, м		Метод определения координат характерной точки	Средняя квадратическая погрешность положения характерной точки (Mt), м	Описание обозначения точки на местности (при наличии)
	X	Y			
1	2	3	4	5	6
4388	208249.00	347263.29	Аналитический метод	0.10	-
4389	208252.90	347265.50	Аналитический метод	0.10	-
4390	208253.06	347265.59	Аналитический метод	0.10	-
4391	208262.37	347271.19	Аналитический метод	0.10	-
4392	208263.10	347271.65	Аналитический метод	0.10	-
4393	208270.70	347277.87	Аналитический метод	0.10	-
4394	208273.12	347282.38	Аналитический метод	0.10	-
4395	208275.55	347286.96	Аналитический метод	0.10	-
4396	208280.23	347295.82	Аналитический метод	0.10	-
4397	208282.61	347298.68	Аналитический метод	0.10	-
4398	208288.01	347301.92	Аналитический метод	0.10	-
4399	208288.43	347302.12	Аналитический метод	0.10	-
4400	208291.99	347305.77	Аналитический метод	0.10	-
4401	208295.30	347309.37	Аналитический метод	0.10	-
4402	208300.02	347314.64	Аналитический метод	0.10	-
4403	208302.07	347316.96	Аналитический метод	0.10	-
4404	208306.92	347325.92	Аналитический метод	0.10	-
4405	208308.13	347327.95	Аналитический метод	0.10	-
4406	208309.90	347330.08	Аналитический метод	0.10	-
4407	208314.68	347331.78	Аналитический метод	0.10	-
4408	208319.87	347333.59	Аналитический метод	0.10	-
4409	208329.98	347336.94	Аналитический метод	0.10	-
4410	208334.96	347339.84	Аналитический метод	0.10	-
4411	208334.70	347343.40	Аналитический метод	0.10	-
4412	208333.51	347352.88	Аналитический метод	0.10	-
4413	208333.04	347356.50	Аналитический метод	0.10	-

2. Сведения о характерных точках границ объекта					
Обозначение характерных точек границ	Координаты, м		Метод определения координат характерной точки	Средняя квадратическая погрешность положения характерной точки (Mt), м	Описание обозначения точки на местности (при наличии)
	X	Y			
1	2	3	4	5	6
4414	208332.90	347357.23	Аналитический метод	0.10	-
4415	208330.46	347371.43	Аналитический метод	0.10	-
4416	208329.57	347377.55	Аналитический метод	0.10	-
4417	208331.36	347382.60	Аналитический метод	0.10	-
4418	208331.59	347383.11	Аналитический метод	0.10	-
4419	208335.92	347391.52	Аналитический метод	0.10	-
4420	208337.18	347393.68	Аналитический метод	0.10	-
4421	208341.76	347399.37	Аналитический метод	0.10	-
4422	208348.59	347406.68	Аналитический метод	0.10	-
4423	208348.95	347407.01	Аналитический метод	0.10	-
4424	208355.95	347413.71	Аналитический метод	0.10	-
4425	208362.52	347421.49	Аналитический метод	0.10	-
4426	208363.48	347423.31	Аналитический метод	0.10	-
4427	208365.17	347426.29	Аналитический метод	0.10	-
4428	208367.52	347430.10	Аналитический метод	0.10	-
4429	208367.62	347430.33	Аналитический метод	0.10	-
4430	208372.25	347439.29	Аналитический метод	0.10	-
4431	208372.72	347440.13	Аналитический метод	0.10	-
4432	208378.32	347447.01	Аналитический метод	0.10	-
4433	208379.14	347448.03	Аналитический метод	0.10	-
4434	208384.57	347454.57	Аналитический метод	0.10	-
4435	208384.66	347454.68	Аналитический метод	0.10	-
4436	208391.78	347461.76	Аналитический метод	0.10	-
4437	208397.87	347466.96	Аналитический метод	0.10	-
4438	208398.83	347467.84	Аналитический метод	0.10	-
4439	208399.47	347468.19	Аналитический метод	0.10	-

2. Сведения о характерных точках границ объекта					
Обозначение характерных точек границ	Координаты, м		Метод определения координат характерной точки	Средняя квадратическая погрешность положения характерной точки (Mt), м	Описание обозначения точки на местности (при наличии)
	X	Y			
1	2	3	4	5	6
4440	208409.71	347472.92	Аналитический метод	0.10	-
4441	208418.69	347475.10	Аналитический метод	0.10	-
4442	208421.87	347476.52	Аналитический метод	0.10	-
4443	208429.29	347480.66	Аналитический метод	0.10	-
4444	208431.49	347481.97	Аналитический метод	0.10	-
4445	208438.09	347486.58	Аналитический метод	0.10	-
4446	208440.08	347488.19	Аналитический метод	0.10	-
4447	208442.00	347489.71	Аналитический метод	0.10	-
4448	208448.43	347494.45	Аналитический метод	0.10	-
4449	208456.30	347501.10	Аналитический метод	0.10	-
4450	208462.41	347506.05	Аналитический метод	0.10	-
4451	208464.32	347507.59	Аналитический метод	0.10	-
4452	208466.18	347509.06	Аналитический метод	0.10	-
4453	208470.96	347515.61	Аналитический метод	0.10	-
4454	208474.78	347525.35	Аналитический метод	0.10	-
4455	208475.01	347525.88	Аналитический метод	0.10	-
4456	208478.54	347533.69	Аналитический метод	0.10	-
4457	208479.03	347534.72	Аналитический метод	0.10	-
4458	208480.25	347540.56	Аналитический метод	0.10	-
4459	208480.70	347546.15	Аналитический метод	0.10	-
4460	208481.94	347554.80	Аналитический метод	0.10	-
4461	208483.26	347562.56	Аналитический метод	0.10	-
4462	208484.00	347568.57	Аналитический метод	0.10	-
4463	208485.07	347580.22	Аналитический метод	0.10	-
4464	208485.64	347587.95	Аналитический метод	0.10	-
4465	208486.54	347591.20	Аналитический метод	0.10	-

2. Сведения о характерных точках границ объекта					
Обозначение характерных точек границ	Координаты, м		Метод определения координат характерной точки	Средняя квадратическая погрешность положения характерной точки (Mt), м	Описание обозначения точки на местности (при наличии)
	X	Y			
1	2	3	4	5	6
4466	208487.94	347593.51	Аналитический метод	0.10	-
4467	208489.88	347596.79	Аналитический метод	0.10	-
4468	208491.61	347599.64	Аналитический метод	0.10	-
4469	208497.64	347607.56	Аналитический метод	0.10	-
4470	208499.33	347609.84	Аналитический метод	0.10	-
4471	208503.33	347615.89	Аналитический метод	0.10	-
4472	208503.41	347616.02	Аналитический метод	0.10	-
4473	208508.14	347624.86	Аналитический метод	0.10	-
4474	208510.99	347630.25	Аналитический метод	0.10	-
4475	208513.21	347633.41	Аналитический метод	0.10	-
4476	208518.72	347641.74	Аналитический метод	0.10	-
4477	208531.31	347657.14	Аналитический метод	0.10	-
4478	208534.03	347659.61	Аналитический метод	0.10	-
4479	208534.05	347659.63	Аналитический метод	0.10	-
4480	208538.78	347663.94	Аналитический метод	0.10	-
4481	208546.70	347670.45	Аналитический метод	0.10	-
4482	208555.29	347676.48	Аналитический метод	0.10	-
4483	208564.07	347682.41	Аналитический метод	0.10	-
4484	208566.63	347684.02	Аналитический метод	0.10	-
4485	208570.11	347686.27	Аналитический метод	0.10	-
4486	208585.19	347704.47	Аналитический метод	0.10	-
4487	208588.60	347708.52	Аналитический метод	0.10	-
4488	208591.72	347712.00	Аналитический метод	0.10	-
4489	208598.39	347718.71	Аналитический метод	0.10	-
4490	208598.92	347719.22	Аналитический метод	0.10	-
4491	208601.07	347722.85	Аналитический метод	0.10	-

2. Сведения о характерных точках границ объекта					
Обозначение характерных точек границ	Координаты, м		Метод определения координат характерной точки	Средняя квадратическая погрешность положения характерной точки (Mt), м	Описание обозначения точки на местности (при наличии)
	X	Y			
1	2	3	4	5	6
4492	208604.25	347727.78	Аналитический метод	0.10	-
4493	208610.35	347735.62	Аналитический метод	0.10	-
4494	208612.61	347738.06	Аналитический метод	0.10	-
4495	208614.60	347740.52	Аналитический метод	0.10	-
4496	208614.69	347742.41	Аналитический метод	0.10	-
4497	208614.87	347745.37	Аналитический метод	0.10	-
4498	208617.13	347755.91	Аналитический метод	0.10	-
4499	208619.75	347764.03	Аналитический метод	0.10	-
4500	208620.29	347766.06	Аналитический метод	0.10	-
4501	208621.77	347770.80	Аналитический метод	0.10	-
4502	208623.23	347772.37	Аналитический метод	0.10	-
4503	208627.53	347778.99	Аналитический метод	0.10	-
4504	208628.84	347780.83	Аналитический метод	0.10	-
4505	208631.99	347784.90	Аналитический метод	0.10	-
4506	208635.10	347788.62	Аналитический метод	0.10	-
4507	208641.13	347796.66	Аналитический метод	0.10	-
4508	208642.03	347797.76	Аналитический метод	0.10	-
4509	208646.39	347802.73	Аналитический метод	0.10	-
4510	208647.64	347804.13	Аналитический метод	0.10	-
4511	208654.77	347811.12	Аналитический метод	0.10	-
4512	208657.73	347813.97	Аналитический метод	0.10	-
4513	208663.66	347820.60	Аналитический метод	0.10	-
4514	208668.84	347825.24	Аналитический метод	0.10	-
4515	208671.29	347827.15	Аналитический метод	0.10	-
4516	208676.78	347831.50	Аналитический метод	0.10	-
4517	208683.16	347836.78	Аналитический метод	0.10	-

2. Сведения о характерных точках границ объекта					
Обозначение характерных точек границ	Координаты, м		Метод определения координат характерной точки	Средняя квадратическая погрешность положения характерной точки (Mt), м	Описание обозначения точки на местности (при наличии)
	X	Y			
1	2	3	4	5	6
4518	208684.60	347837.92	Аналитический метод	0.10	-
4519	208688.16	347841.13	Аналитический метод	0.10	-
4520	208696.13	347847.57	Аналитический метод	0.10	-
4521	208700.25	347850.86	Аналитический метод	0.10	-
4522	208700.67	347851.44	Аналитический метод	0.10	-
4523	208706.12	347859.48	Аналитический метод	0.10	-
4524	208710.11	347868.90	Аналитический метод	0.10	-
4525	208710.27	347869.34	Аналитический метод	0.10	-
4526	208711.26	347871.81	Аналитический метод	0.10	-
4527	208713.56	347873.96	Аналитический метод	0.10	-
4528	208716.91	347876.23	Аналитический метод	0.10	-
4529	208721.37	347882.22	Аналитический метод	0.10	-
4530	208724.04	347885.49	Аналитический метод	0.10	-
4531	208727.94	347890.76	Аналитический метод	0.10	-
4532	208729.12	347892.41	Аналитический метод	0.10	-
4533	208735.01	347900.40	Аналитический метод	0.10	-
4534	208742.73	347906.71	Аналитический метод	0.10	-
4535	208748.50	347911.23	Аналитический метод	0.10	-
4536	208750.61	347912.86	Аналитический метод	0.10	-
4537	208760.47	347917.20	Аналитический метод	0.10	-
4538	208766.70	347919.66	Аналитический метод	0.10	-
4539	208770.31	347922.12	Аналитический метод	0.10	-
4540	208777.58	347929.28	Аналитический метод	0.10	-
4541	208780.05	347933.09	Аналитический метод	0.10	-
4542	208783.21	347937.76	Аналитический метод	0.10	-
4543	208789.51	347945.69	Аналитический метод	0.10	-

2. Сведения о характерных точках границ объекта					
Обозначение характерных точек границ	Координаты, м		Метод определения координат характерной точки	Средняя квадратическая погрешность положения характерной точки (Mt), м	Описание обозначения точки на местности (при наличии)
	X	Y			
1	2	3	4	5	6
4544	208791.77	347949.65	Аналитический метод	0.10	-
4545	208794.13	347954.59	Аналитический метод	0.10	-
4546	208799.37	347963.86	Аналитический метод	0.10	-
4547	208800.04	347965.23	Аналитический метод	0.10	-
4548	208802.46	347971.82	Аналитический метод	0.10	-
4549	208803.30	347974.01	Аналитический метод	0.10	-
4550	208806.76	347984.26	Аналитический метод	0.10	-
4551	208812.14	347991.79	Аналитический метод	0.10	-
4552	208812.88	347992.41	Аналитический метод	0.10	-
4553	208818.44	347996.97	Аналитический метод	0.10	-
4554	208820.23	347998.59	Аналитический метод	0.10	-
4555	208828.64	348007.41	Аналитический метод	0.10	-
4556	208860.66	347987.41	Аналитический метод	0.10	-
4557	208874.72	347989.33	Аналитический метод	0.10	-
4558	208880.04	347990.58	Аналитический метод	0.10	-
4559	208885.16	347992.74	Аналитический метод	0.10	-
4560	208895.02	347997.28	Аналитический метод	0.10	-
4561	208896.63	347998.02	Аналитический метод	0.10	-
4562	208904.90	348001.83	Аналитический метод	0.10	-
4563	208914.20	348006.90	Аналитический метод	0.10	-
4564	208918.82	348009.45	Аналитический метод	0.10	-
4565	208923.44	348012.04	Аналитический метод	0.10	-
4566	208925.21	348013.20	Аналитический метод	0.10	-
4567	208931.57	348018.29	Аналитический метод	0.10	-
4568	208941.79	348025.73	Аналитический метод	0.10	-
4569	208943.54	348027.94	Аналитический метод	0.10	-

2. Сведения о характерных точках границ объекта					
Обозначение характерных точек границ	Координаты, м		Метод определения координат характерной точки	Средняя квадратическая погрешность положения характерной точки (Mt), м	Описание обозначения точки на местности (при наличии)
	X	Y			
1	2	3	4	5	6
4570	208951.07	348044.39	Аналитический метод	0.10	-
4571	208952.75	348047.95	Аналитический метод	0.10	-
4572	208954.64	348052.11	Аналитический метод	0.10	-
4573	208957.37	348058.65	Аналитический метод	0.10	-
4574	208957.38	348063.68	Аналитический метод	0.10	-
4575	208956.45	348077.09	Аналитический метод	0.10	-
4576	208956.43	348078.13	Аналитический метод	0.10	-
4577	208956.43	348081.24	Аналитический метод	0.10	-
4578	208957.50	348090.54	Аналитический метод	0.10	-
4579	208958.49	348094.97	Аналитический метод	0.10	-
4580	208958.53	348095.11	Аналитический метод	0.10	-
4581	208960.46	348101.16	Аналитический метод	0.10	-
4582	208964.79	348110.64	Аналитический метод	0.10	-
4583	208967.16	348114.98	Аналитический метод	0.10	-
4584	208985.87	348145.46	Аналитический метод	0.10	-
4585	208988.58	348149.40	Аналитический метод	0.10	-
4586	208997.83	348161.99	Аналитический метод	0.10	-
4587	209000.98	348172.70	Аналитический метод	0.10	-
4588	209001.72	348175.49	Аналитический метод	0.10	-
4589	209002.76	348179.99	Аналитический метод	0.10	-
4590	209003.14	348182.11	Аналитический метод	0.10	-
4591	209003.19	348182.40	Аналитический метод	0.10	-
4592	209003.24	348182.70	Аналитический метод	0.10	-
4593	209003.28	348183.00	Аналитический метод	0.10	-
4594	209003.33	348183.30	Аналитический метод	0.10	-
4595	209003.37	348183.60	Аналитический метод	0.10	-

2. Сведения о характерных точках границ объекта					
Обозначение характерных точек границ	Координаты, м		Метод определения координат характерной точки	Средняя квадратическая погрешность положения характерной точки (Mt), м	Описание обозначения точки на местности (при наличии)
	X	Y			
1	2	3	4	5	6
4596	209003.41	348183.91	Аналитический метод	0.10	-
4597	209003.46	348184.29	Аналитический метод	0.10	-
4598	209003.19	348188.36	Аналитический метод	0.10	-
4599	209002.83	348191.50	Аналитический метод	0.10	-
4600	209003.04	348199.32	Аналитический метод	0.10	-
4601	209008.74	348205.51	Аналитический метод	0.10	-
4602	208994.00	348247.21	Аналитический метод	0.10	-
4603	208992.87	348251.97	Аналитический метод	0.10	-
4604	208990.25	348261.69	Аналитический метод	0.10	-
4605	208987.32	348271.30	Аналитический метод	0.10	-
4606	208984.88	348278.10	Аналитический метод	0.10	-
4607	208983.92	348280.74	Аналитический метод	0.10	-
4608	208983.43	348282.06	Аналитический метод	0.10	-
4609	208980.59	348290.15	Аналитический метод	0.10	-
4610	208980.33	348290.90	Аналитический метод	0.10	-
4611	208978.85	348296.24	Аналитический метод	0.10	-
4612	208977.70	348299.75	Аналитический метод	0.10	-
4613	208976.21	348303.55	Аналитический метод	0.10	-
4614	208974.04	348309.09	Аналитический метод	0.10	-
4615	208970.45	348318.44	Аналитический метод	0.10	-
4616	208967.39	348325.84	Аналитический метод	0.10	-
4617	208965.12	348330.74	Аналитический метод	0.10	-
4618	208962.27	348336.83	Аналитический метод	0.10	-
4619	208961.71	348337.97	Аналитический метод	0.10	-
4620	208954.70	348358.38	Аналитический метод	0.10	-
4621	208904.26	348413.43	Аналитический метод	0.10	-

2. Сведения о характерных точках границ объекта

Обозначение характерных точек границ	Координаты, м		Метод определения координат характерной точки	Средняя квадратическая погрешность положения характерной точки (Mt), м	Описание обозначения точки на местности (при наличии)
	X	Y			
1	2	3	4	5	6
4622	208904.24	348413.45	Аналитический метод	0.10	-
4623	208873.65	348446.84	Аналитический метод	0.10	-
4624	208850.57	348472.52	Аналитический метод	0.10	-
4625	208832.12	348492.58	Аналитический метод	0.10	-
4626	208832.08	348492.63	Аналитический метод	0.10	-
4627	208821.31	348504.35	Аналитический метод	0.10	-
4628	208821.27	348504.39	Аналитический метод	0.10	-
2237	208796.25	348531.61	Аналитический метод	0.10	-

3. Сведения о характерных точках части (частей) границы объекта

Обозначение характерных точек части границы	Координаты, м		Метод определения координат характерной точки	Средняя квадратическая погрешность положения характерной точки (Mt), м	Описание обозначения точки на местности (при наличии)
	X	Y			
1	2	3	4	5	6
-	-	-	-	-	-

Раздел 3

Сведения о местоположении измененных (уточненных) границ объекта

1. Система координат -

2. Сведения о характерных точках границ объекта

Обозначение характерных точек границ	Существующие координаты, м		Измененные (уточненные) координаты, м		Метод определения координат характерной точки	Средняя квадратическая погрешность положения характерной точки (M _t), м	Описание обозначения точки на местности (при наличии)
	X	Y	X	Y			
1	2	3	4	5	6	7	8
-	-	-	-	-	-	-	

3. Сведения о характерных точках части (частей) границы объекта

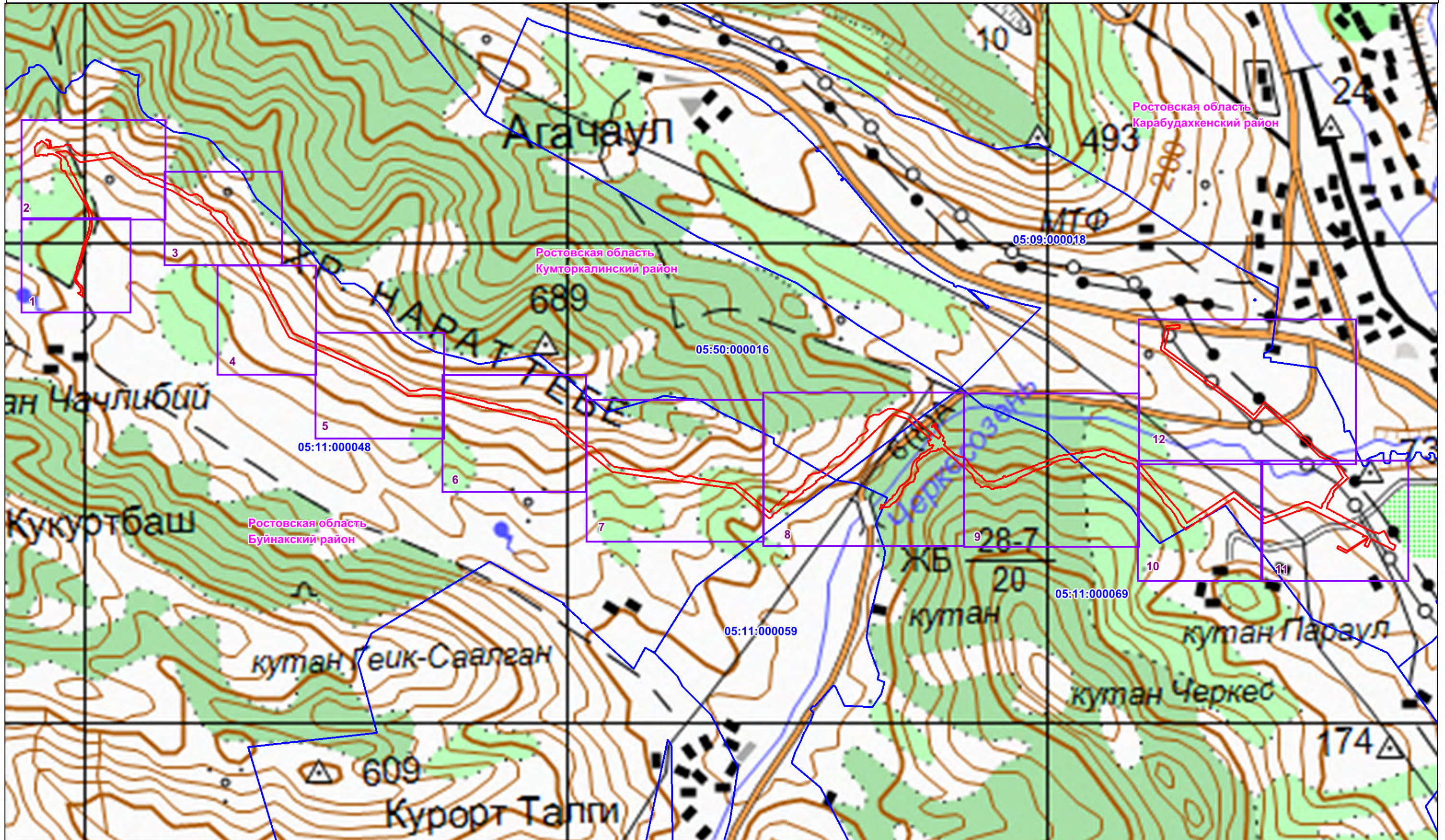
Обозначение характерных точек части границы	Существующие координаты, м		Измененные (уточненные) координаты, м		Метод определения координат характерной точки	Средняя квадратическая погрешность положения характерной точки (M _t), м	Описание обозначения точки на местности (при наличии)
	X	Y	X	Y			
1	2	3	4	5	6	7	8
-	-	-	-	-	-	-	

**Текстовое описание местоположения границ
населенных пунктов, территориальных зон, особо охраняемых природных
территорий, зон с особыми условиями использования территорий**

Прохождение границы		Описание прохождения границы
от точки	до точки	
1	2	3
-	-	-

--	--	--

Схема расположения границ публичного сервитута

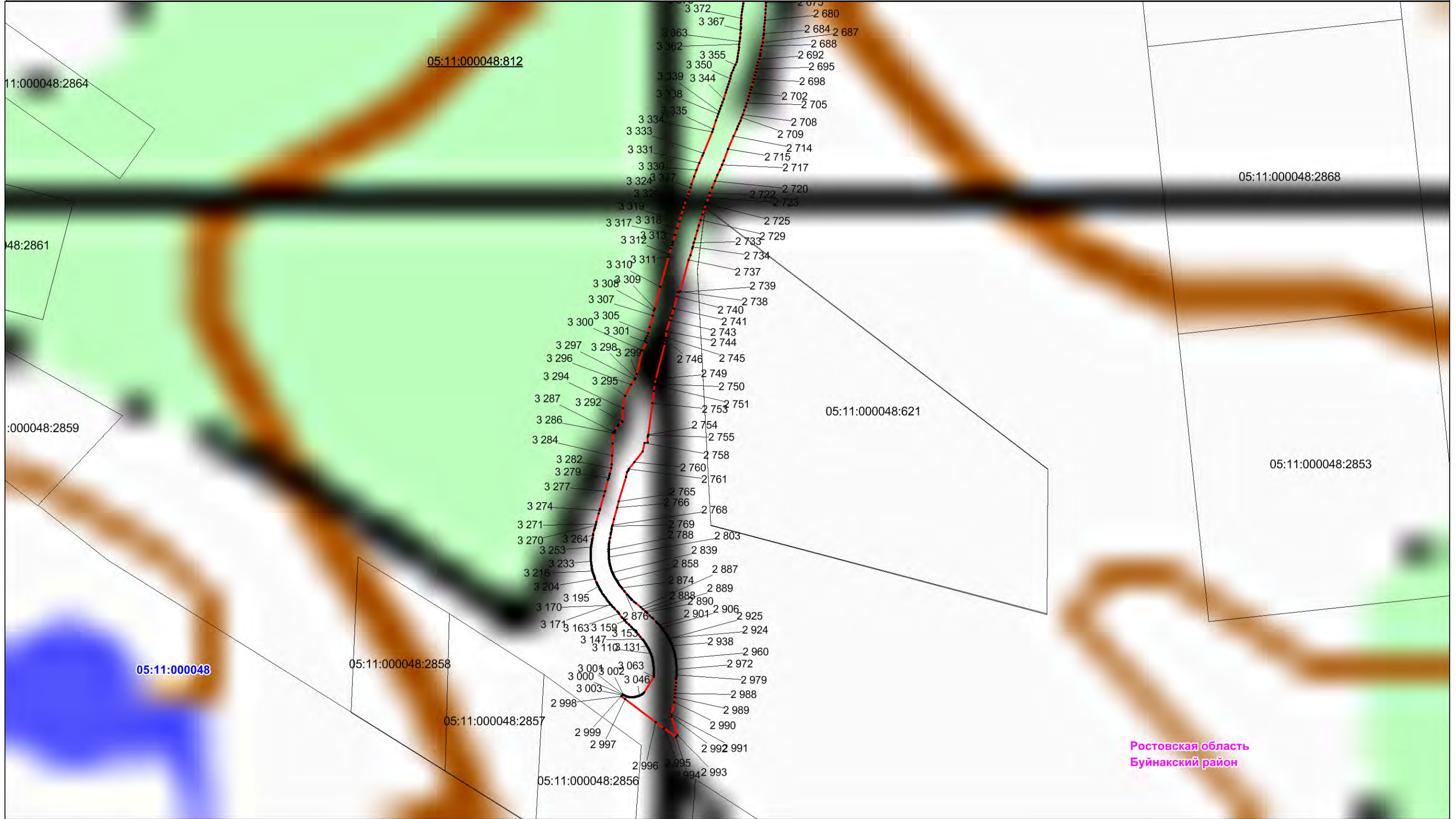


Условные обозначения:

- - граница кадастрового квартала;
- 05:09:000018 - номер кадастрового квартала;
- - проектная граница публичного сервитута;
- - границы административно-территориальных образований;

Масштаб 1:30 000

Схема расположения границ публичного сервитута



Ростовская область
Буйнакский район

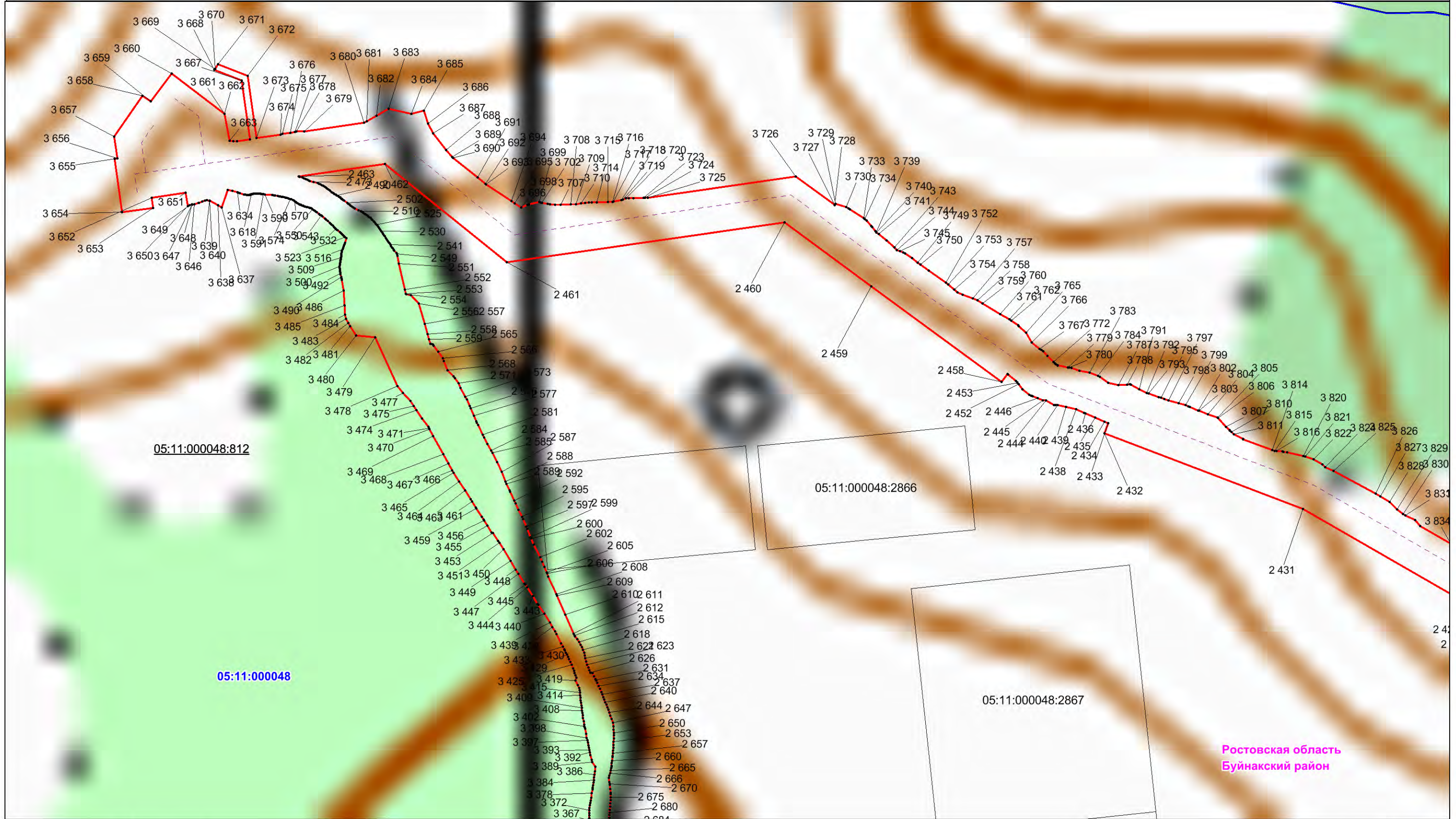
Условные обозначения:

- границы земельного участка, сведения о котором содержатся в ЕГРН;
- :353 - кадастровый номер земельного участка, сведения о котором содержатся в ЕГРН;
- граница кадастрового квартала;
- 05:09:000018 - номер кадастрового квартала;
- проектная граница публичного сервитута;
- 1• - характерная точка границы проектного публичного сервитута;
- границы административно-территориальных образований;
- ось объекта "Реконструкция магистрального газопровода "Кази - Магомед - Моздок" на участке 600 - 610 км"

Масштаб 1:3 000

Выноска № 1

Схема расположения границ публичного сервитута



05:11:000048:812

05:11:000048

05:11:000048:2866

05:11:000048:2867

Ростовская область
Буйнакский район

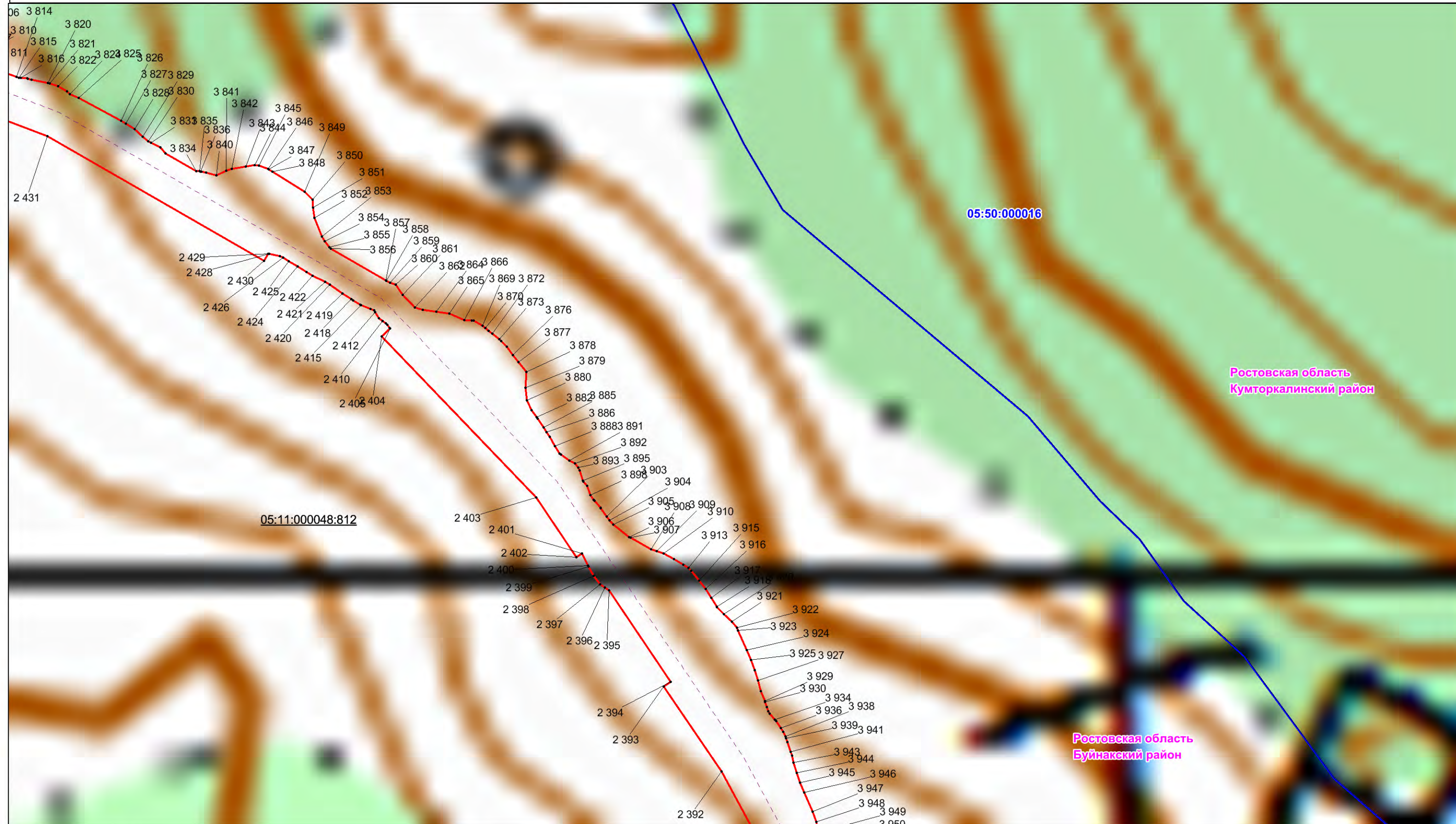
Условные обозначения:

- границы земельного участка, сведения о котором содержатся в ЕГРН;
- кадастровый номер земельного участка, сведения о котором содержатся в ЕГРН;
- граница кадастрового квартала;
- проектная граница публичного сервитута;
- характеристическая точка границы проектного публичного сервитута;
- границы административно-территориальных образований;
- ось объекта "Реконструкция магистрального газопровода "Кази - Магомед - Моздок" на участке 600 - 610 км"

Масштаб 1:3500

Выноска № 2

Схема расположения границ публичного сервитута



Ростовская область
Кумторкалинский район

Ростовская область
Буйнакский район

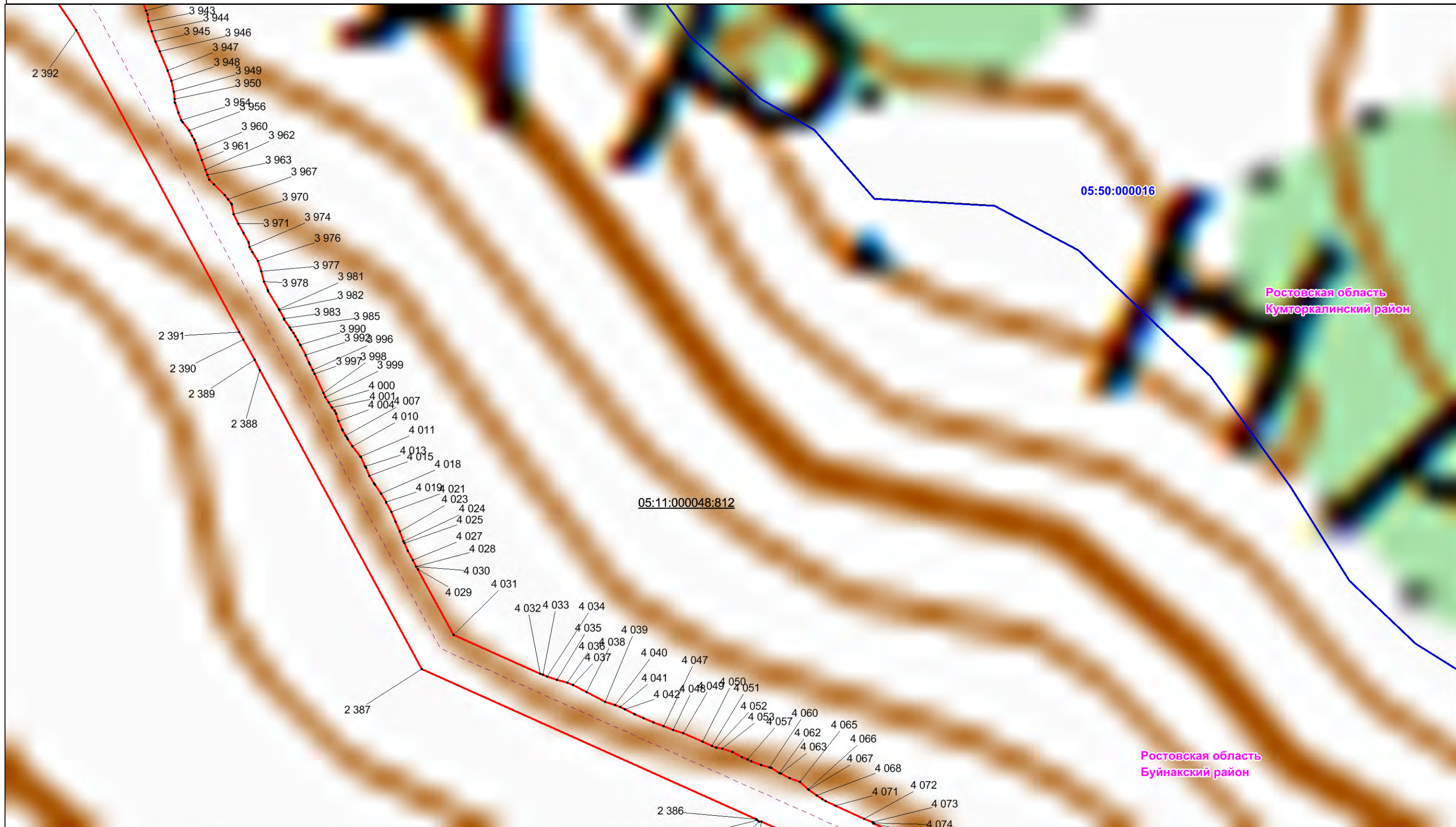
Условные обозначения:

- границы земельного участка, сведения о котором содержатся в ЕГРН;
- :353 - кадастровый номер земельного участка, сведения о котором содержатся в ЕГРН;
- граница кадастрового квартала;
- 05:09:000018 - номер кадастрового квартала;
- проектная граница публичного сервитута;
- 1• - характерная точка границы проектного публичного сервитута;
- границы административно-территориальных образований;
- ось объекта "Реконструкция магистрального газопровода "Кази - Магомед - Моздок" на участке 600 - 610 км"

Масштаб 1:3500

Выноска № 3

Схема расположения границ публичного сервитута



Ростовская область
Кумторкалинский район

Ростовская область
Буйнакский район

05:11:000048:812

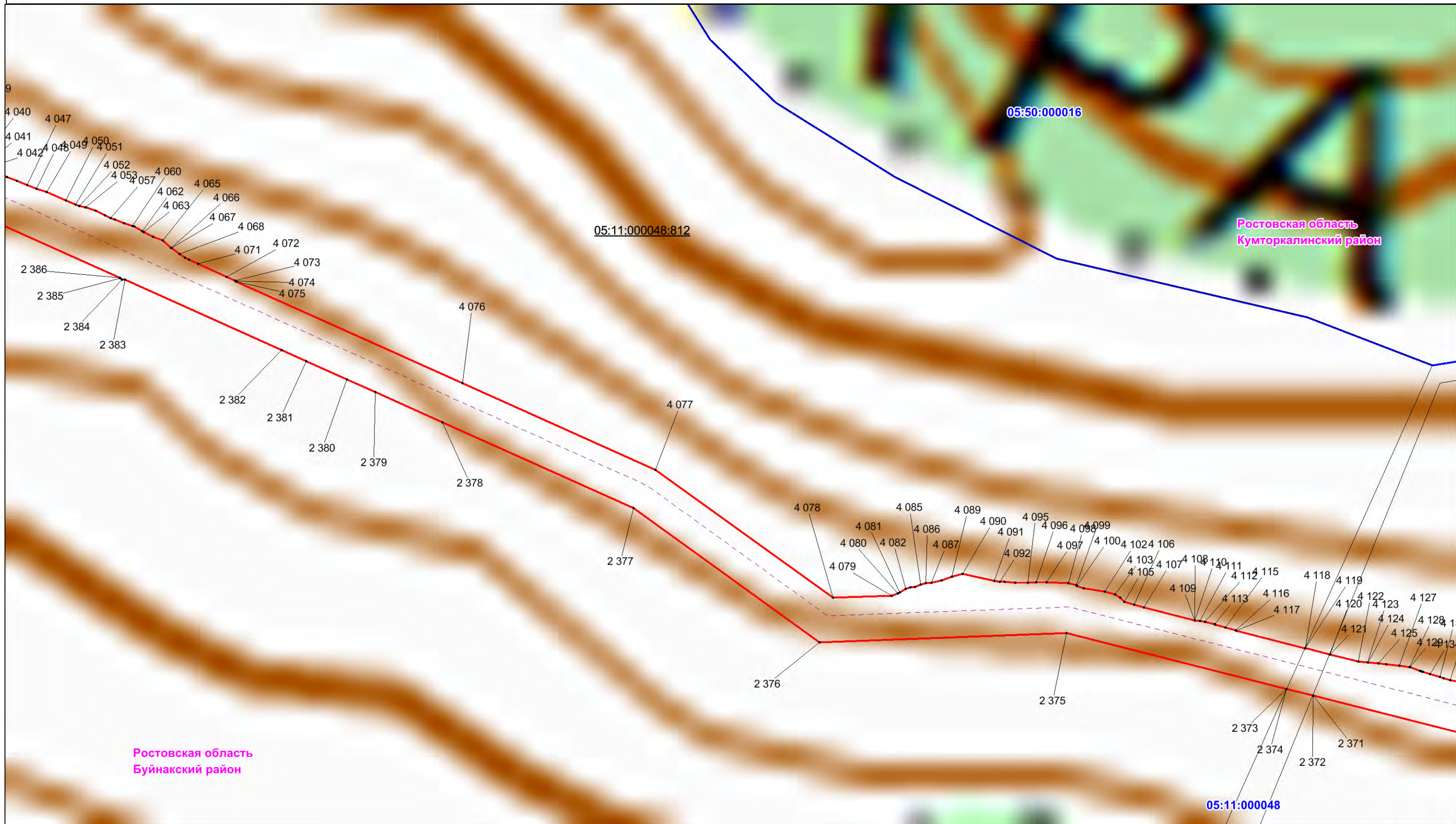
Условные обозначения:

- - границы земельного участка, сведения о котором содержатся в ЕГРН;
- :353 - кадастровый номер земельного участка, сведения о котором содержатся в ЕГРН;
- - граница кадастрового квартала;
- 05:09:000018 - номер кадастрового квартала;
- - проектная граница публичного сервитута;
- 1• - характерная точка границы проектного публичного сервитута;
- - - - границы административно-территориальных образований;
- - - - ось объекта "Реконструкция магистрального газопровода "Кази - Магомед - Моздок" на участке 600 - 610 км"

Масштаб 1:3500

Выноска № 4

Схема расположения границ публичного сервитута



Ростовская область
Буйнакский район

Ростовская область
Кумторкалинский район

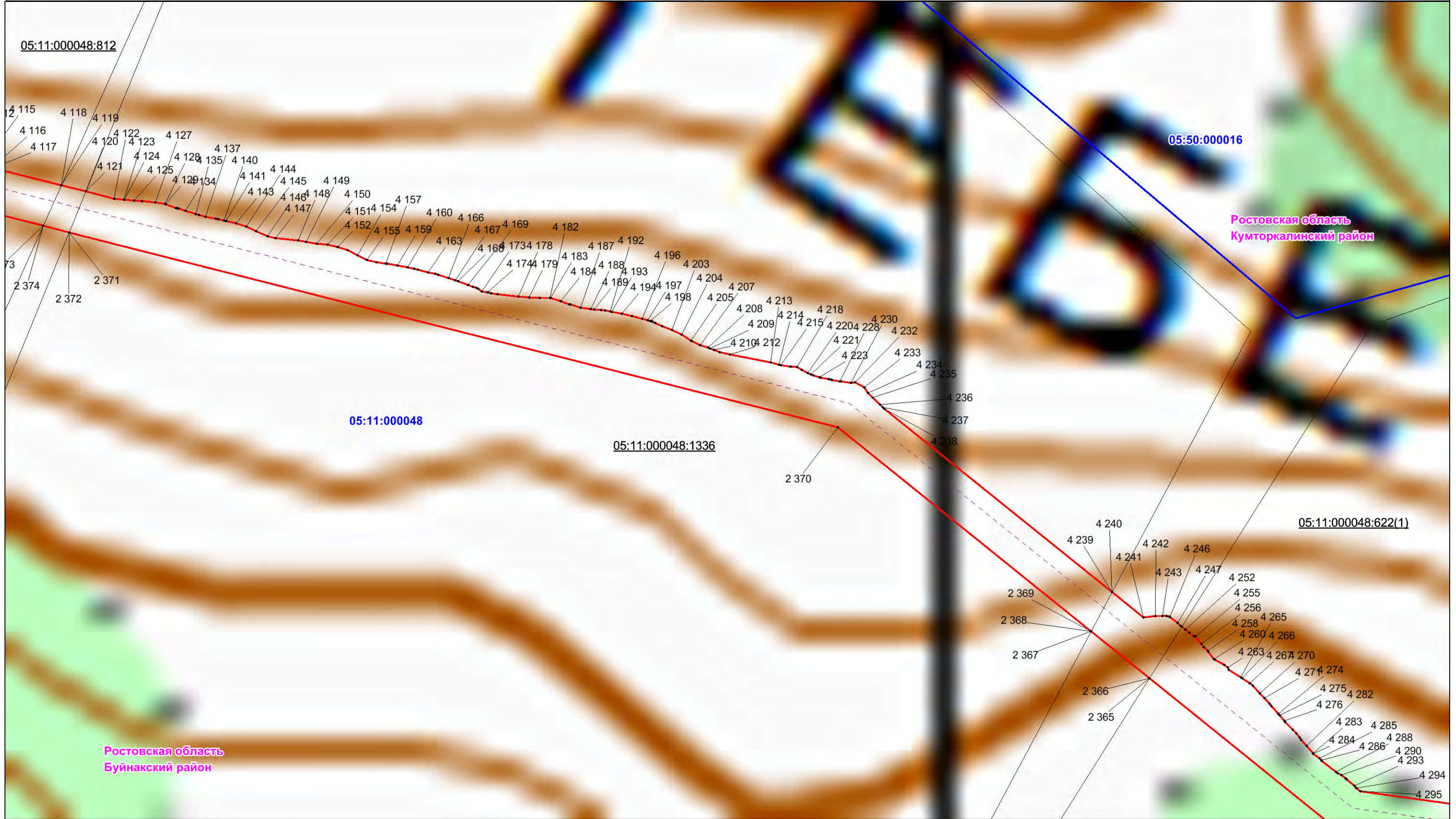
Условные обозначения:

- границы земельного участка, сведения о котором содержатся в ЕГРН;
- кадастровый номер земельного участка, сведения о котором содержатся в ЕГРН;
- граница кадастрового квартала;
- проектная граница публичного сервитута;
- 1• - характерная точка границы проектного публичного сервитута;
- границы административно-территориальных образований;
- ось объекта "Реконструкция магистрального газопровода "Кази - Магомед - Моздок" на участке 600 - 610 км"

Масштаб 1:3500

Выноска № 5

Схема расположения границ публичного сервитута



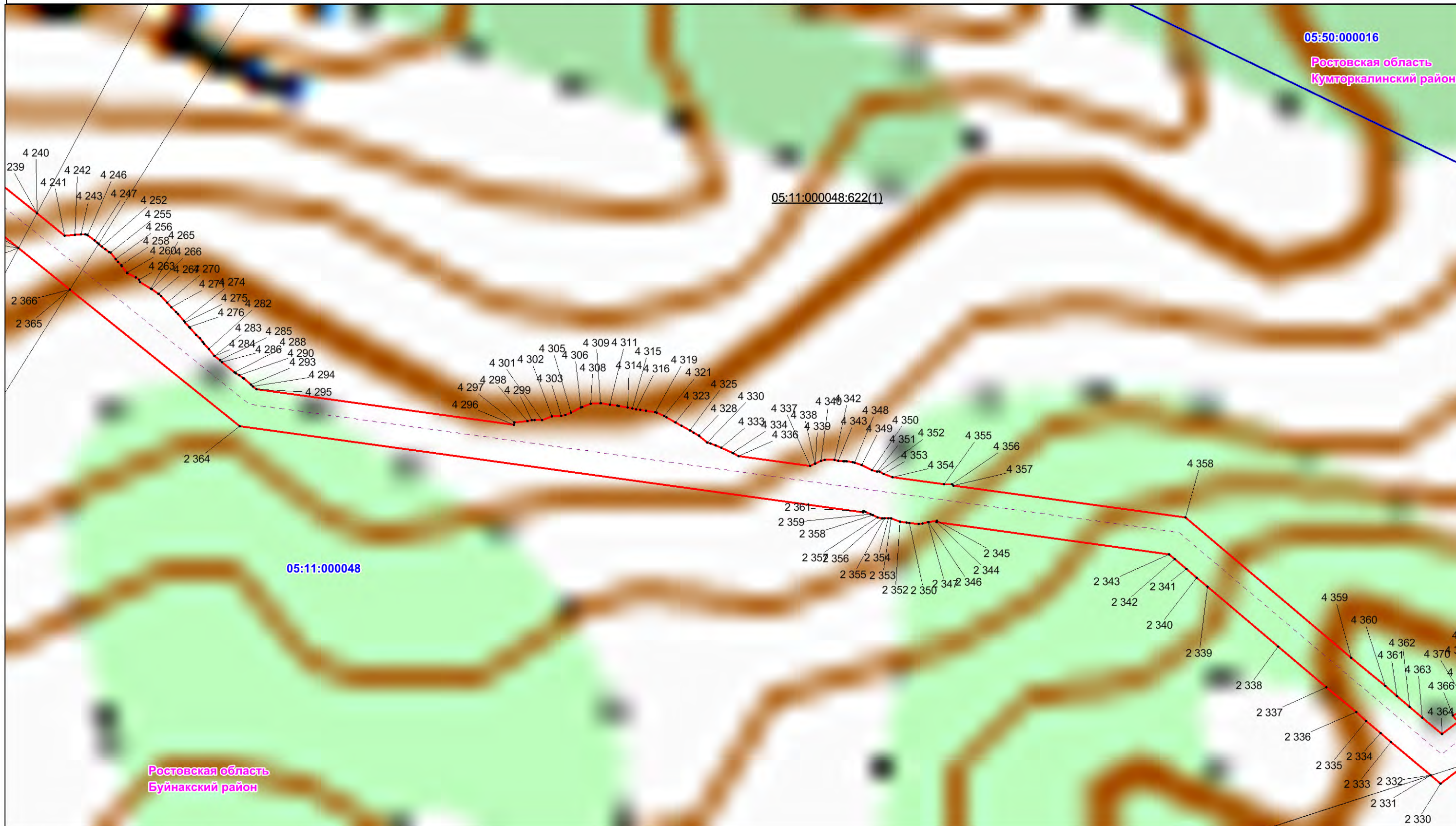
Условные обозначения:

- границы земельного участка, сведения о котором содержатся в ЕГРН;
- кадастровый номер земельного участка, сведения о котором содержатся в ЕГРН;
- граница кадастрового квартала;
- номер кадастрового квартала;
- проектная граница публичного сервитута;
- характерная точка границы проектного публичного сервитута;
- границы административно-территориальных образований;
- ось объекта "Реконструкция магистрального газопровода "Кази - Магомед - Моздок" на участке 600 - 610 км"

Масштаб 1:3500

Выноска № 6

Схема расположения границ публичного сервитута



05:50:000016
Ростовская область
Кумторкалинский район

05:11:000048:622(1)

05:11:000048

Ростовская область
Буйнакский район

Условные обозначения:

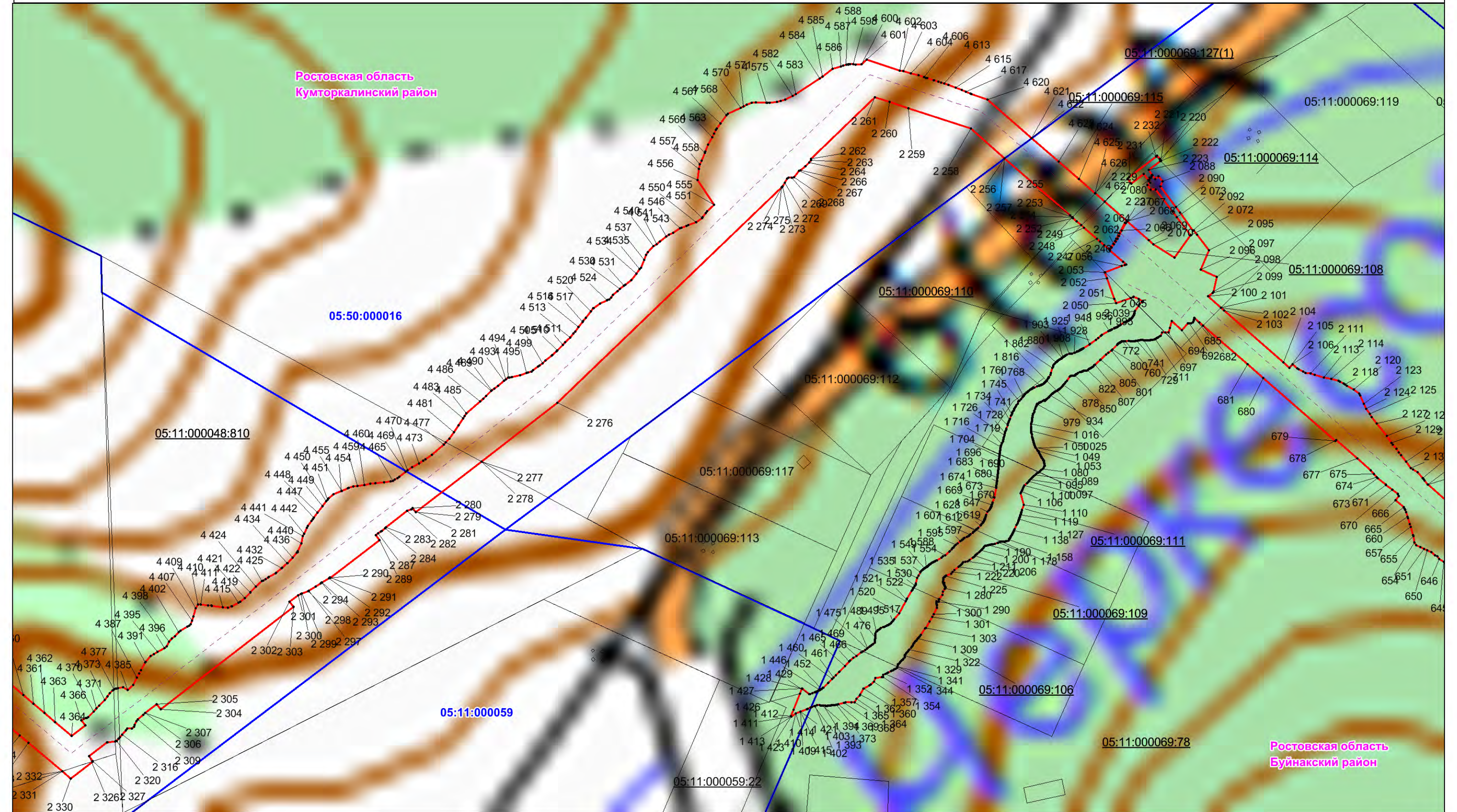
- границы земельного участка, сведения о котором содержатся в ЕГРН;
- кадастровый номер земельного участка, сведения о котором содержатся в ЕГРН;
- граница кадастрового квартала;
- номер кадастрового квартала;
- проектная граница публичного сервитута;
- характеристическая точка границы проектного публичного сервитута;
- границы административно-территориальных образований;
- ось объекта "Реконструкция магистрального газопровода "Кази - Магомед - Моздок" на участке 600 - 610 км"

Масштаб 1:4000

Выноска № 7

Схема расположения границ публичного сервитута

Ростовская область
Кумторкалинский район



Ростовская область
Буйнакский район

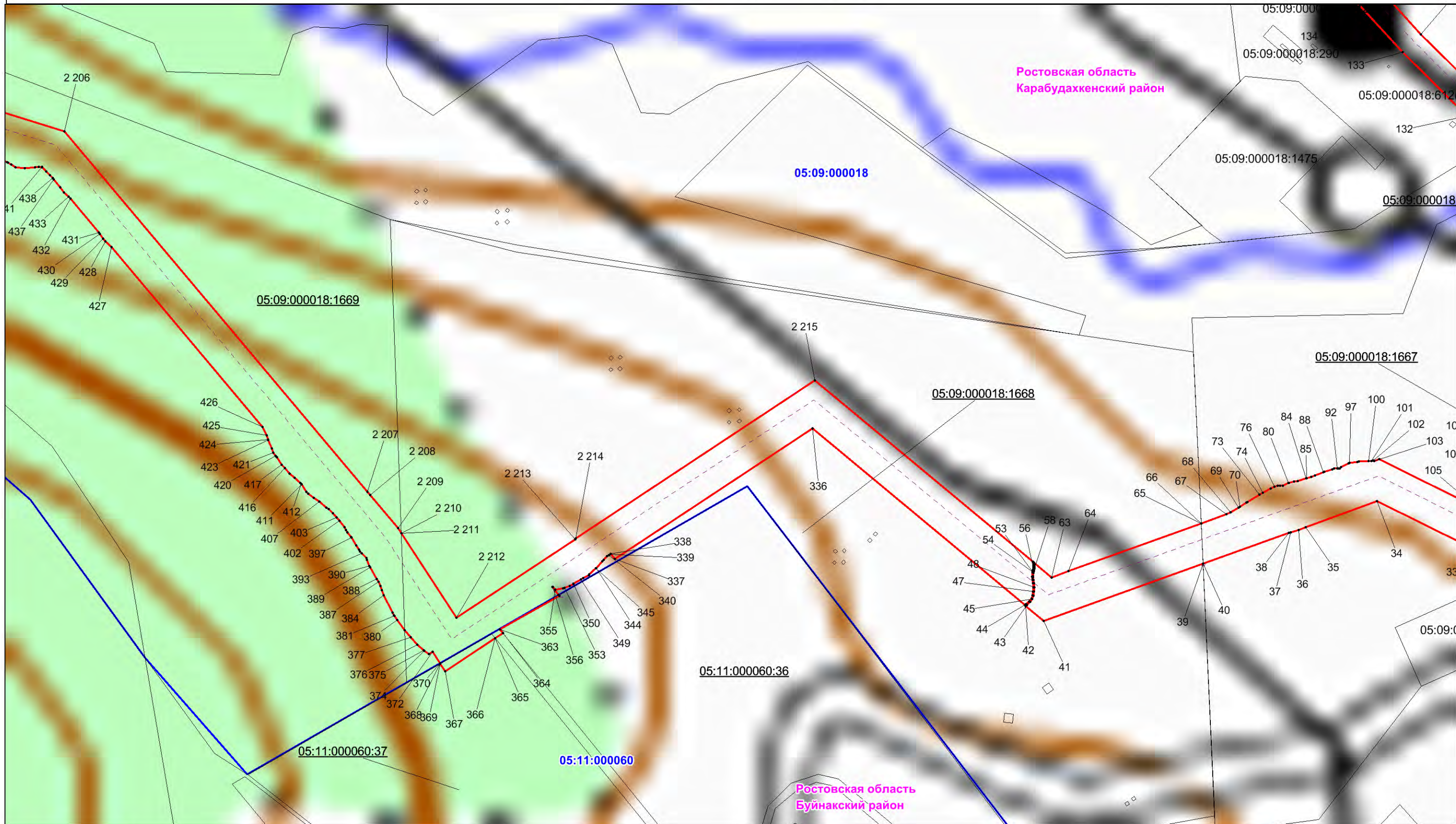
Условные обозначения:

- границы земельного участка, сведения о котором содержатся в ЕГРН;
- :353 - кадастровый номер земельного участка, сведения о котором содержатся в ЕГРН;
- граница кадастрового квартала;
- 05:09:000018 - номер кадастрового квартала;
- проектная граница публичного сервитута;
- 1• - характерная точка границы проектного публичного сервитута;
- границы административно-территориальных образований;
- ось объекта "Реконструкция магистрального газопровода "Кази - Магомед - Моздок" на участке 600 - 610 км"

Масштаб 1:4500

Выноска № 8

Схема расположения границ публичного сервитута



Ростовская область
Карабудахкенский район

05:09:000018

05:09:000018:1669

05:09:000018:1475

05:09:000018

05:09:000018:1667

05:09:000018:1668

05:11:000060:36

05:11:000060:37

05:11:000060

Ростовская область
Буйнакский район

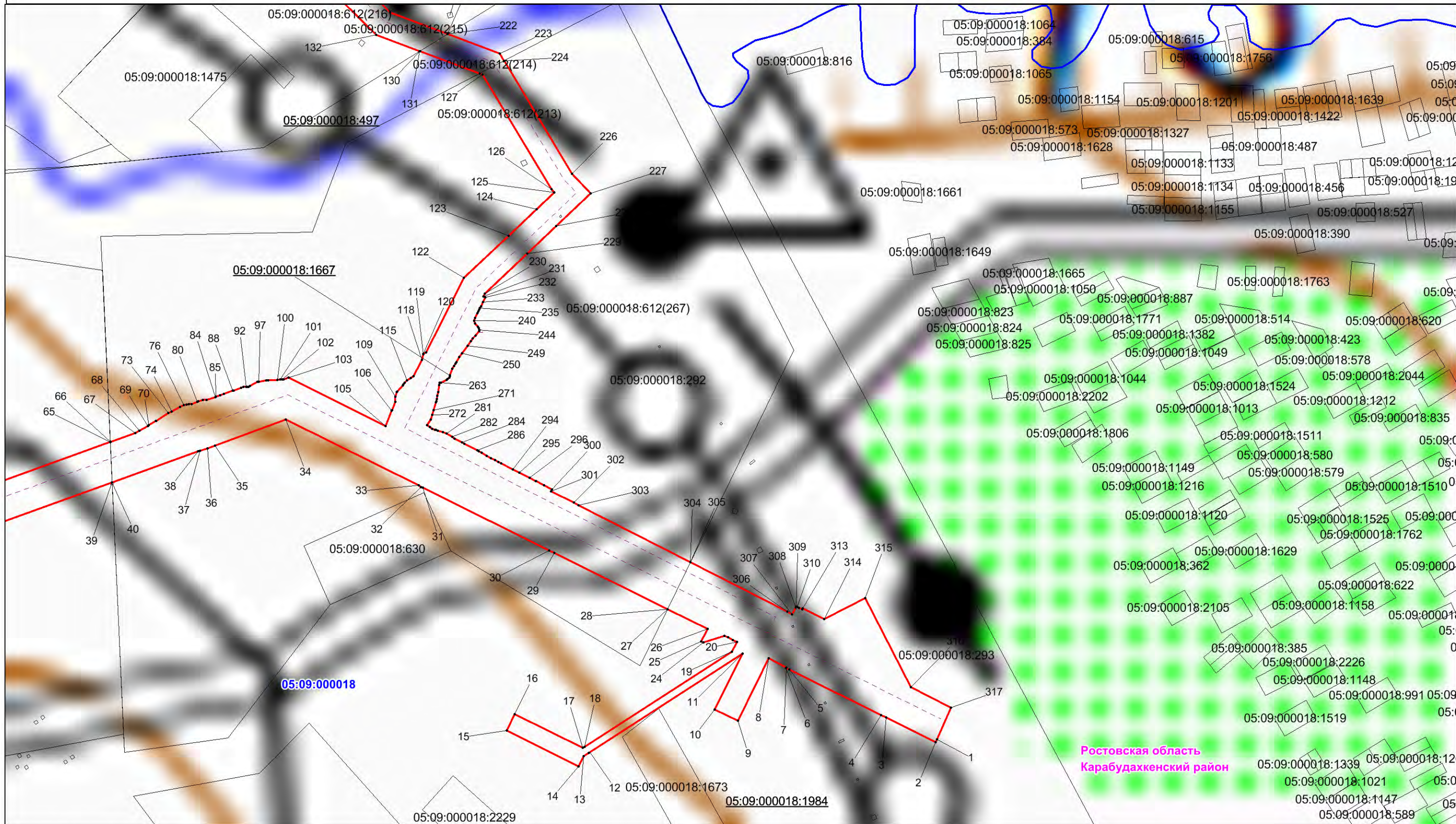
Условные обозначения:

- границы земельного участка, сведения о котором содержатся в ЕГРН;
- :353 - кадастровый номер земельного участка, сведения о котором содержатся в ЕГРН;
- граница кадастрового квартала;
- 05:09:000018 - номер кадастрового квартала;
- проектная граница публичного сервитута;
- 1• - характерная точка границы проектного публичного сервитута;
- - границы административно-территориальных образований;
- - ось объекта "Реконструкция магистрального газопровода "Кази - Магомед - Моздок" на участке 600 - 610 км"

Масштаб 1:4000

Выноска № 10

Схема расположения границ публичного сервитута



Условные обозначения:

- - границы земельного участка, сведения о котором содержатся в ЕГРН;
- 05:09:000018:353 - кадастровый номер земельного участка, сведения о котором содержатся в ЕГРН;
- - граница кадастрового квартала;
- 05:09:000018 - номер кадастрового квартала;
- - проектная граница публичного сервитута;
- 1* - характерная точка границы проектного публичного сервитута;
- - - - - границы административно-территориальных образований;
- - - - - ось объекта "Реконструкция магистрального газопровода "Кази - Магомед - Моздок" на участке 600 - 610 км"

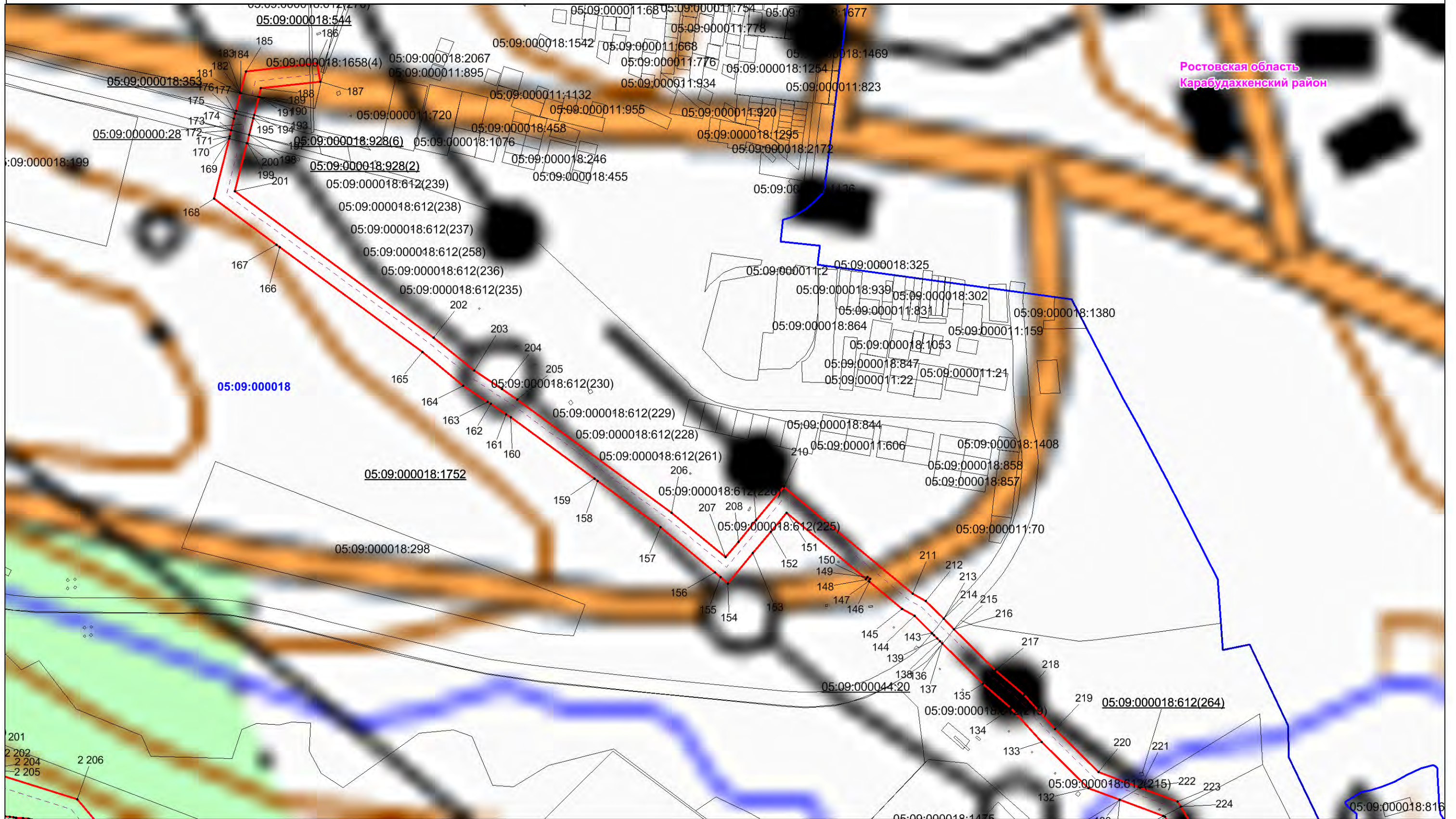
Масштаб 1:4000

Выноска № 11

Ростовская область
Карабудахенский район

Схема расположения границ публичного сервитута

Ростовская область
Карабудахкенский район



Условные обозначения:

- границы земельного участка, сведения о котором содержатся в ЕГРН;
- :353 - кадастровый номер земельного участка, сведения о котором содержатся в ЕГРН;
- граница кадастрового квартала;
- 05:09:000018 - номер кадастрового квартала;
- проектная граница публичного сервитута;
- 1* - характерная точка границы проектного публичного сервитута;
- границы административно-территориальных образований;
- ось объекта "Реконструкция магистрального газопровода "Кази - Магомед - Моздок" на участке 600 - 610 км"

Масштаб 1:5500

Выноска № 12